

**IEC/CG/128/2026**

**ACUERDO DEL CONSEJO GENERAL DEL INSTITUTO ELECTORAL DE COAHUILA, MEDIANTE EL CUAL SE APRUEBA LA AMPLIACIÓN DE LOS PLAZOS LEGALES PARA LA RECEPCIÓN DE LOS PAQUETES ELECTORALES AL TÉRMINO DE LA JORNADA ELECTORAL, EN EL MARCO DEL PROCESO ELECTORAL LOCAL ORDINARIO 2025-2026, PARA CONSIDERACIÓN.**

En la ciudad de Saltillo, Capital del Estado de Coahuila de Zaragoza, en Sesión Extraordinaria de fecha diecinueve (19) de mayo del año dos mil veintiséis (2026), el Consejo General del Instituto Electoral de Coahuila, por Unanimidad de votos de las Consejerías Electorales que se encuentran presentes, en presencia de la Secretaría Ejecutiva y de las representaciones de los Partidos Políticos, emite el Acuerdo mediante el cual se aprueba la ampliación de los plazos legales para la recepción de los paquetes electorales al término de la jornada electoral, en el marco del Proceso Electoral Local Ordinario 2025-2026, en atención a los siguientes:

**ANTECEDENTES**

- I. El diez (10) de febrero de dos mil catorce (2014), fue publicado en el Diario Oficial de la Federación, el Decreto por el que se reforman, adicionan y derogan diversas disposiciones de la Constitución Política de los Estados Unidos Mexicanos, en materia político-electoral, en el cual se rediseñó el esquema existente en el sistema electoral mexicano, con la designación de las autoridades administrativas electorales locales por parte del Instituto Nacional Electoral y de las jurisdiccionales por parte de la Cámara de Senadores, así como una nueva distribución de competencias.
- II. El día veintitrés (23) de mayo de dos mil catorce (2014), se publicó en el Diario Oficial de la Federación, el Decreto por el cual se expidió la Ley General de Instituciones y Procedimientos Electorales (LGIPE), así como la Ley General de Partidos Políticos (LGPP), cuyas normas son aplicables, en lo conducente, a los regímenes locales.
- III. El veintidós (22) de septiembre de dos mil quince (2015), se publicó en el Periódico Oficial del Estado, el Decreto número 126 mediante el cual se reforman, adicionan y derogan diversas disposiciones de la Constitución Política del Estado de Coahuila de Zaragoza en materia político-electoral y se creó el Instituto Electoral de Coahuila.

- IV. El treinta (30) de octubre de dos mil quince (2015), en Sesión Extraordinaria, el Consejo General del Instituto Nacional Electoral emitió el Acuerdo número INE/CG905/2015, a través del cual aprobó la designación de la otrora Consejera Presidenta y las consejerías electorales del órgano superior de dirección del Organismo Público Local del estado de Coahuila de Zaragoza, para un periodo de siete, seis y tres años, respectivamente.

Posteriormente, el tres (03) de noviembre de dos mil quince (2015), rindieron protesta de Ley, constituyéndose con ello el Instituto Electoral de Coahuila; asimismo, en la misma fecha, el Consejo General de este Instituto Electoral, aprobó el Acuerdo número 01/2015, mediante el cual se tuvo por formalmente instalado el Consejo General del Instituto.

- V. El ocho (08) de diciembre de dos mil quince (2015), en sesión ordinaria del Consejo General del Instituto Electoral de Coahuila, fue aprobado el acuerdo número 02/2015, mediante el cual se emitió el Reglamento de Sesiones del Instituto Electoral de Coahuila.

Posteriormente, la referida normativa reglamentaria fue reformada en diversas ocasiones, siendo la más reciente la realizada el treinta (30) de diciembre de dos mil veinticuatro (2024), en Sesión Ordinaria del Consejo General de este Organismo Público Autónomo, a través del Acuerdo número IEC/CG/186/2024.

- VI. El catorce (14) de abril de dos mil dieciséis (2016), en sesión extraordinaria del máximo órgano de dirección del Instituto Electoral de Coahuila, se aprobó el acuerdo número IEC/CG/027/2016, por el cual se emitió el Reglamento Interior del Instituto Electoral de Coahuila.

La referida normativa reglamentaria ha sido reformada en diversas ocasiones, siendo la más reciente aquella que fuera realizada el veinticinco (25) de septiembre de dos mil veinticinco (2025), a través del Acuerdo número IEC/CG/121/2025, emitido por el Consejo General del Instituto Electoral de Coahuila, entrando en vigor a partir de su aprobación.

- VI. El catorce (14) de abril de dos mil dieciséis (2016), el máximo órgano de dirección de este Organismo Público Local Electoral, emitió el acuerdo número IEC/CG/028/2016, mediante cual se aprobó el Reglamento para el Funcionamiento de las Comisiones y Comités del Consejo General del Instituto Electoral de Coahuila, mismo que entró en vigor a partir de su aprobación.

Posteriormente, la referida normativa reglamentaria fue reformada en diversas ocasiones, siendo la más reciente la realizada el veinticinco (25) de septiembre de dos mil veinticinco (2025), en Sesión Ordinaria del Consejo General de este Instituto Electoral, a través del Acuerdo número IEC/CG/121/2025, emitido por el máximo órgano de dirección del Instituto Electoral de Coahuila.

- VII. El primero (1º) de agosto de dos mil dieciséis (2016), se publicó en el Periódico Oficial del Estado, el Decreto número 518, mediante el cual se expide el Código Electoral para el Estado de Coahuila de Zaragoza, normativa electoral que abrogó la Ley Orgánica del Instituto Electoral de Coahuila, publicada en el Periódico Oficial del Estado de Coahuila, en fecha 19 de febrero de 2016.

Posteriormente, el veinticuatro (24) de noviembre de dos mil veinticinco (2025), el Pleno de la Suprema Corte de Justicia de la Nación resolvió la Acción de Inconstitucionalidad 82/2025 y sus acumulados, declarando la validez e invalidez de diversas disposiciones establecidas en el Código Electoral de Coahuila, a través de los decretos 271, 272, 273 y 274, la cual, al día de la fecha, se encuentra vigente.

- VIII. El trece (13) de septiembre de dos mil dieciséis (2016), se publicó en el Diario Oficial de la Federación, el Reglamento de Elecciones aprobado por el Consejo General del Instituto Nacional Electoral, mediante el Acuerdo número INE/CG661/2016, de fecha siete (07) de septiembre del año dos mil dieciséis (2016), cuya observancia es general y obligatoria para los Organismos Públicos Locales de las entidades Federativas, para la organización, desarrollo y vigilancia de los procesos electorales, tanto federales, como locales y concurrentes.

Dicho instrumento ha sido modificado en diversas ocasiones, siendo la última la realizada el día cinco (05) de febrero de dos mil veinticinco (2025), a través del Acuerdo número INE/CG57/2025.

- IX. El dieciséis (16) de abril de dos mil veintiuno (2021), en sesión extraordinaria, el Consejo General del Instituto Nacional Electoral, emitió el acuerdo número INE/CG374/2021, a través del cual aprobó, entre otras cosas, la designación de la Conejera Electoral Licda. Madeleyne Ivett Figueroa Gámez, como integrante del máximo órgano de dirección del Instituto Electoral de Coahuila, quien rindió protesta de Ley el diecisiete (17) de abril de dos mil veintiuno (2021).

- X. El veintiséis (26) de octubre de dos mil veintiuno (2021), en sesión extraordinaria, el Consejo General del Instituto Nacional Electoral emitió el acuerdo INE/CG1616/2021, a través del cual aprobó, entre otras, la designación de la Consejera Electoral, Mtra. Leticia Bravo Ostos y del Consejero Electoral Dr. Óscar Daniel Rodríguez Fuentes, como integrantes del máximo órgano de dirección del Organismo Público Local del estado de Coahuila de Zaragoza, quienes rindieron la protesta de Ley en fecha tres (03) de noviembre de dos mil veintiuno (2021).
- XI. El primero (1°) de diciembre de dos mil veintitrés (2023), el Consejo General del Instituto Electoral de Coahuila, emitió el Acuerdo número IEC/CG/224/2023, por el cual se designó al C. Gerardo Blanco Guerra, como Secretario Ejecutivo del Instituto, quien rindió la protesta de ley en la misma fecha de la aprobación del referido acuerdo.
- XII. El veintitrés (23) de septiembre de dos mil veinticuatro (2024), fue aprobado por el Consejo General del Instituto Nacional Electoral, el acuerdo de la Comisión de Organización Electoral por el que se aprueban los Formatos Únicos de los materiales electorales para las Elecciones Locales, así como las modificaciones al anexo 4.2 del Reglamento de Elecciones.
- Posteriormente, El veinte (20) de septiembre de dos mil veinticinco (2025), mediante el Sistema de Vinculación con los Organismos Públicos Locales (SIVOPLE) del INE, se remitió el oficio INE/ED/DEOE/0221/2025, emitido en fecha dieciocho (18) de septiembre de dos mil veinticinco (2025), mediante el cual el Encargado de Despacho de la Dirección Ejecutiva de Organización Electoral, informó a este Organismo Público Local Electoral, la disponibilidad de los archivos electrónicos de los Formatos Únicos, que contienen los diseños, modelos y especificaciones técnicas para que sean personalizados, proporcionando, para ello, vínculo para su descarga.
- XIII. El veintidós (22) de enero de dos mil veinticinco (2025), fue aprobado por el máximo órgano de dirección del Instituto Electoral de Coahuila, el Acuerdo número IEC/CG/005/2025, por el que se aprobó la designación del Consejero Electoral Dr. Óscar Daniel Rodríguez Fuentes, como Presidente Provisional de este Organismo Público Local.
- XIV. El veintiocho (28) de agosto de dos mil veinticinco (2025), el Consejo General del Instituto Nacional Electoral, en Sesión Extraordinaria, emitió el acuerdo

número INE/CG1128/2025, mediante el cual aprobó la Estrategia de Capacitación y Asistencia Electoral (ECAE) 2025-2026 y sus respectivos anexos.

- XV. El veintiocho (28) de agosto de dos mil veinticinco (2025), mediante Sesión Extraordinaria del Consejo General del Instituto Nacional Electoral, fue emitido el Acuerdo número INE/CG1131/2025, por el que se aprobó el Plan Integral y el Calendario de Coordinación del Proceso Electoral Local 2025-2026, en el estado de Coahuila de Zaragoza.
- XVI. El treinta (30) de septiembre de dos mil veinticinco (2025), mediante Sesión Ordinaria del Consejo General del Instituto Electoral de Coahuila, a través del Acuerdo número IEC/CG/134/2026, por el cual se ratificó el Convenio General de Coordinación y Colaboración, que celebraron el Instituto Nacional Electoral y este Organismo Público Local Electoral, con el fin de establecer las bases de coordinación para hacer efectiva la realización del Proceso Electoral Local Ordinario 2025-2026, en el Estado de Coahuila de Zaragoza, para la renovación del Congreso Local, cuya jornada electoral se celebrará el 07 de junio de 2026, y en su caso, los mecanismos de Participación Ciudadana.
- Asimismo, el veinte (20) de noviembre de dos mil veinticinco (2025), ambas instituciones suscribieron el Anexo Técnico Número Uno al Convenio General de Coordinación y Colaboración referido.
- XVII. El treinta (30) de octubre de dos mil veinticinco (2025), el Consejo General del Instituto Electoral de Coahuila, aprobó mediante su Acuerdo número IEC/CG/126/2025, la integración de los 16 comités distritales electorales que se instalaron en el marco del Proceso Electoral Local Ordinario 2025-2026 de Coahuila de Zaragoza, así como la Lista General de Suplentes.
- XVIII. El treinta y uno (31) de octubre de dos mil veinticinco (2025), en Sesión Extraordinaria, el Consejo General del Instituto Nacional Electoral emitió el Acuerdo número INE/CG1162/2025, a través del cual aprobó, entre otras, la designación de las consejeras electorales, Patricia Guadalupe González Mijares, Mtra. Layla Karina Miranda Girón y el Consejero Electoral Marco Antonio Yeveerino Rodríguez, como integrantes del máximo órgano de dirección del Organismo Público Local del estado de Coahuila de Zaragoza, quienes rindieron la protesta de Ley en fecha tres (03) de noviembre de dos mil veinticinco (2025).
- XIX. El treinta y uno (31) de octubre de dos mil veinticinco (2025), se recibió mediante, correo electrónico, el oficio número INE/ED/DEOE/0436/2025, de

fecha veintinueve (29) de octubre de dos mil veinticinco (2025), y su anexo, emitidos por el Encargado de Despacho de la Dirección Ejecutiva de Organización Electoral del Instituto Nacional Electoral, relativo a la validación de los diseños y especificaciones técnicas de los materiales electorales a utilizarse en el marco del Proceso Electoral Local Ordinario 2025-2026.

Posteriormente, El veinticuatro (24) de noviembre de dos mil veinticinco (2025), se recibió, mediante correo electrónico, el oficio número INE/ED/DEOE/0509/2025, de fecha 20 de noviembre de la misma anualidad, por el que se solicita se informa a este Instituto Electoral que, la Dirección Ejecutiva de Organización Electoral de la autoridad administrativa electoral nacional, tras el análisis de los diseños y especificaciones técnicas de la Documentación Electoral de la modalidad de Voto en Territorio Nacional para el Proceso Electoral Local Ordinario 2025-2026, en virtud de que, la referida dirección ejecutiva, identificó que los proyectos remitidos reúnen los requisitos contenidos en el Anexo 4.1 del Reglamento de Elecciones, y cumplen con el contenido de los formatos únicos aprobados por la autoridad administrativa electoral nacional. No obstante, el oficio de mérito destacó una aclaración, en el sentido de que, la documentación correspondiente a los proyectos especiales de Voto Anticipado, Voto de Personas en Prisión Preventiva y Urna Electrónica habrá de ser revisada y validada en su caso, una vez que los respectivos modelos de operación hayan sido aprobados por los órganos de dirección del Instituto Nacional Electoral.

- XX. El diez (10) de noviembre de dos mil veinticinco (2025), el Consejo General del Instituto Electoral de Coahuila, en Sesión Extraordinaria, emitió el Acuerdo identificado con la clave alfanumérica IEC/CG/139/2025, mediante el cual se aprobó la integración de las comisiones y comités del máximo órgano de dirección de este organismo público local electoral; en el que se designó a las consejerías electorales que, actualmente, integran la Comisión de Organización Electoral.
- XXI. El veintisiete (27) de noviembre de dos mil veinticinco (2025), el máximo órgano de dirección del Instituto Electoral de Coahuila, en Sesión Ordinaria, emitió el Acuerdo número IEC/CG/140/2025, por el cual se aprobó el Calendario Integral para el Proceso Electoral Local Ordinario 2025-2026.

Posteriormente, el dos (02) de enero de dos mil veintiséis (2026), el Consejo General de este Organismo Público Local Electoral, emitió el acuerdo número IEC/CG/001/2026, por el cual se modificó el Calendario Integral para el Proceso

Electoral Local Ordinario 2025-2026, en acatamiento a la Sentencia dictada por el Tribunal Electoral del Estado de Coahuila de Zaragoza, en el expediente número TECZ-JE-08/2025.

- XXII. El primero (1°) de diciembre de dos mil veinticinco (2025), dio inicio el Proceso Electoral Local Ordinario 2025-2026, por medio del cual se renovarían 16 diputaciones por el principio de mayoría relativa y 9 por el principio de representación proporcional, las cuales integrarán el Congreso del Estado Independiente, Libre y Soberano de Coahuila de Zaragoza, de conformidad con lo establecido por el artículo 167, numeral 1; y el diverso 12, numeral 2, del Código Electoral para el Estado de Coahuila de Zaragoza.
- XXIII. El once (11) de diciembre de dos mil veinticinco (2025), el máximo órgano de dirección del Instituto Nacional Electoral, en Sesión de tipo Extraordinaria, mediante el acuerdo número INE/CG1433/2023, determinó la aprobación para instrumentar el voto mediante la Urna Electrónica, en modalidad de prueba piloto vinculante, en las casillas especiales de Coahuila durante el Proceso Electoral Local 2025-2026, así como sus lineamientos y anexos; y se determinó la remisión de 1,000 (mil) boletas electrónicas electorales que se asignarán en las casillas especiales el día de la Jornada Electoral del 07 (siete) de junio de dos mil veintiséis (2026).
- XXIV. El dieciocho (18) de diciembre de dos mil veinticinco (2025), el Consejo General del Instituto Electoral de Coahuila, emitió el Acuerdo número IEC/CG/150/2025, mediante el cual se aprobaron los diseños de la documentación y material electoral para la emisión del voto en modalidad convencional, para su implementación en el marco del Proceso Electoral Local Ordinario.
- XXV. Los días siete (07) y ocho (08) de enero de dos mil veinticinco (2025), en esta entidad federativa se instalaron los 16 comités distritales electorales, los cuales el día de la fecha se encargan de la organización, preparación, desarrollo y vigilancia del Proceso Electoral Local Ordinario 2025-2026.
- XXVI. En fecha trece (13) de enero de dos mil veintiséis (2026), se recibió mediante correo electrónico, el oficio número INE/ED/DEOE/0013/2026, así como el diverso INE/ED/DEOE/0014/2026, y sus correspondientes anexos, por los cuales la Dirección Ejecutiva de Organización Electoral del Instituto Nacional Electoral, refirió encontrarse en condiciones de validar los diseños y las especificaciones técnicas de la documentación electoral en las modalidades de

Voto Anticipado presencial a domicilio, Voto de Personas en Prisión Preventiva y Voto en Urna Electrónica.

XXVII. El veintiocho (28) de enero de dos mil veintiséis (2026), el Consejo General del Instituto Electoral de Coahuila, emitió el Acuerdo número IEC/CG/009/2026, mediante el cual se aprobaron los diseños de la documentación electoral para la emisión del voto en sus modalidades de Voto Anticipado presencial a domicilio, Voto para personas en Prisión Preventiva, para su implementación en el marco del Proceso Electoral Local Ordinario.

XXVIII. El trece (13) de marzo de dos mil veintiséis (2026), este Instituto recibió el oficio número INE/JLC/VE/180/2026, emitido por el Encargado de Despacho de la Vocalía Ejecutiva de la Junta Local Ejecutiva del Instituto Nacional Electoral en Coahuila de Zaragoza, mediante el cual remitió los acuerdos aprobados por las juntas distritales ejecutivas, el concentrado estatal y los listados de ubicación de las casillas especiales y extraordinarias.

Posteriormente, el veintisiete (27) de marzo de dos mil veintiséis (2026), este Instituto recibió el oficio número INE/JLC/VE/209/2026, emitido por el Encargado de Despacho de la Vocalía Ejecutiva de la Junta Local Ejecutiva del Instituto Nacional Electoral en Coahuila de Zaragoza, mediante el cual remitió, entre otras cosas, los acuerdos aprobados por las juntas distritales ejecutivas respecto de la aprobación de las casillas básicas y contiguas a instalarse en el marco del Proceso Electoral Local Ordinario 2025-2026.

XXIX. El veinte (20) de marzo de dos mil veintiséis (2026), a través del oficio número IEC/SE/747/2026, firmado por el Secretario Ejecutivo de este Organismo Público Local Electoral, se realizó una consulta dirigida a la Unidad Técnica de Vinculación con los Organismos Públicos Locales del Instituto Nacional Electoral, sobre si es factible la implementación de las urnas electrónicas del IEC, a través de un sistema, para la recepción de paquetes electorales al término de la Jornada Electoral, y la posibilidad de que el Recibo de entrega del paquete electoral, sea sustituido por el comprobante que emitirá la urna electrónica.

XXX. El veintitrés (23) de marzo de dos mil veintiséis (2026), se recibió a través del SIVOPLE, el oficio número INE/ED/DEOE/0350/2026, de fecha veinte (20) de marzo de la presente anualidad, y un Anexo, emitidos por el Encargado de Despacho de la Dirección Ejecutiva de Organización Electoral del Instituto Nacional Electoral, relativo a la validación de los diseños de la Boleta Electrónica y las actas que emitirá el Sistema de Voto Electrónico por Internet (SIVEI), así

como la hoja de incidentes para la MEC electrónica, a utilizarse en el marco del Proceso Electoral Local Ordinario 2025-2026.

- XXXI. El treinta (30) de marzo de dos mil veintiséis (2026), en Sesión Ordinaria del máximo órgano de dirección del Instituto Electoral de Coahuila, se emitió el Acuerdo número IEC/CG/059/2026, mediante el cual se aprobaron los diseños de la documentación electoral para la emisión del Voto Anticipado Electrónico por Internet, para su implementación en el marco del Proceso Electoral Local Ordinario.
- XXXII. En la misma fecha treinta (30) de marzo de dos mil veintiséis (2026), en Sesión Ordinaria del Consejo General del Instituto Electoral de Coahuila, se emitió el acuerdo número IEC/CG/061/2026, mediante el cual se designa a la persona responsable, y sus suplentes, para llevar el control sobre la asignación de los folios de Boletas que se distribuirán en cada Mesa Directiva de Casilla, en el marco de Proceso Electoral Local Ordinario 2025-2026.
- XXXIII. El nueve (09) de abril de dos mil veintiséis (2026), el Consejo General del Instituto Electoral de Coahuila, en sesión de tipo Extraordinaria, emitió el acuerdo número IEC/CG/079/2026, mediante el cual aprobó la recepción de los paquetes electorales de la elección de Diputaciones en las sedes de los Comités Distritales Electorales al término de la Jornada Electoral, a través de la urna electrónica, en el marco del Proceso Electoral Local Ordinario 2025-2026.
- XXXIV. El veintisiete (27) de abril de dos mil veintiséis (2026), en Sesión Ordinaria de la Comisión de Organización Electoral del Instituto Electoral de Coahuila, se emitió el acuerdo número IEC/COE/11/2026, mediante el cual se aprobó la designación de las personas Coordinadores de Enlaces en Campo y Enlaces Municipales, en el marco del Proceso Electoral Local Ordinario 2025-2026.
- XXXV. El veintiocho (28) de abril de dos mil veintiséis (2026), este Instituto, recibió el oficio número INE/JLC/VE/302/2026, signado por el Vocal Ejecutivo de la Junta Local Ejecutiva del Instituto Nacional Electoral en Coahuila de Zaragoza, mediante el cual remitió el concentrado de ubicación de casillas aprobadas por los Consejos Distritales (CD) y los listados de Ubicación de Casillas tanto estatal como distritales, así como los Estudios de Factibilidad de los Mecanismos de Recolección, los cuales fueran elaborados por los CD, para consideración.
- XXXVI. El treinta (30) de abril de dos mil veintiséis (2026), en Sesión Ordinaria del Consejo General del Instituto Electoral de Coahuila, se emitió el acuerdo número

IEC/CG/089/2026, mediante el cual se aprueba la designación de las personas Operadoras Regionales, en el marco del Proceso Electoral Local Ordinario 2025-2026.

- XXXVII. En fecha treinta (30) de abril de dos mil veintiséis (2026), mediante el Acuerdo de número IEC/CG/091/2026, el Consejo General del Instituto Electoral de Coahuila, aprobó el operativo de conteo, sellado y agrupamiento de las boletas electorales e integración de la documentación electoral en las cajas paquete electoral, la designación de la sede donde se llevará a cabo y las personas que auxiliarán en los mismos en el marco del Proceso Electoral Local Ordinario 2025-2026.
- XXXVIII. El doce (12) de mayo de dos mil veintiséis (2026), se recibió el oficio número INE/JLC/VE/353/2026, suscrito por el Vocal Ejecutivo de la Junta Local Ejecutiva del Instituto Nacional Electoral en el estado de Coahuila de Zaragoza, mediante el cual hizo del conocimiento de esta autoridad electoral la propuesta formulada por la 02 Junta Distrital Ejecutiva del Instituto Nacional Electoral, con cabecera en San Pedro, Coahuila de Zaragoza, contenida en el oficio número INE/COAH/JD02/VOE/0058/2026, relativa a diversas casillas electorales que, derivado de sus características geográficas, condiciones de comunicación y tiempos de traslado, se ubican en el supuesto de rebasar los horarios establecidos para la entrega de los paquetes electorales al término de la Jornada Electoral ante los Comités Distritales Electorales.
- XXXIX. El dieciocho (18) de mayo de dos mil veintiséis (2026), la Comisión de Organización Electoral de este Instituto, emitió el Acuerdo número IEC/COE/18/2026, mediante el cual aprueba la ampliación de los plazos legales para la recepción de los paquetes electorales al término de la Jornada Electoral, en el marco del Proceso Electoral Local Ordinario 2025-2026, para consideración del Consejo General del Instituto Electoral de Coahuila.

Por lo anterior, este Consejo General, en ejercicio de sus atribuciones, procede a resolver con base en los siguientes:

### CONSIDERANDOS

**PRIMERO.** Que, conforme al artículo 41, fracción V, Apartado C, de la Constitución Política de los Estados Unidos Mexicanos, en las entidades federativas las elecciones locales estarán a cargo de organismos públicos locales en los términos de la mencionada norma fundamental, que ejercerán funciones en las materias de derechos y el acceso a las

prerrogativas de los candidatos y partidos políticos; la educación cívica; la preparación de la jornada electoral; la impresión de documentos y la producción de materiales electorales; escrutinios y cómputos en los términos que señale la ley; declaración de validez y el otorgamiento de constancias en las elecciones locales; cómputo de la elección del titular del poder ejecutivo; resultados preliminares; encuestas o sondeos de opinión; observación electoral; conteos rápidos, conforme a los lineamientos establecidos; organización, desarrollo, cómputo y declaración de resultados en los mecanismos de participación ciudadana que prevea la legislación local; todas las no reservadas al Instituto Nacional Electoral; y las que determine la ley.

**SEGUNDO.** Que de los artículo 116, fracción IV, inciso c) numeral 1º, de la Constitución Política de los Estados Unidos Mexicanos, 99, numeral 1 de la Ley General de Instituciones y Procedimientos Electorales; 133, 333 y 334 del Código Electoral para el Estado de Coahuila de Zaragoza, se desprende que los Organismos Públicos Locales están dotados de personalidad jurídica y patrimonio propios, gozando de autonomía en su funcionamiento e independencia en sus decisiones, siendo el Consejo General el órgano superior de dirección del Instituto Electoral de Coahuila, integrado por un consejero o consejera presidenta y seis consejerías electorales, con derecho a voz y voto, y por un representación de cada partido político y, en su caso, de candidaturas independientes; así como por el Secretario Ejecutivo, los anteriores con derecho a voz únicamente; teniendo por objeto, entre otros, el vigilar el cumplimiento de las disposiciones constitucionales y legales en materia electoral y de participación ciudadana, y garantizar que los órganos del Instituto cumplan con los principios establecidos en el Código Electoral antes señalado.

**TERCERO.** Que conforme a los artículos 27, numeral 5, de la Constitución Política del Estado de Coahuila de Zaragoza, la organización de las elecciones, plebiscitos y referendos, es una función estatal encomendada a un Organismo Público Local Electoral denominado Instituto Electoral de Coahuila, dotado de personalidad jurídica y patrimonio propios, en cuya integración participan los Partidos Políticos y la ciudadanía, el cual se rige por los principios de certeza, legalidad, independencia, imparcialidad, máxima publicidad y objetividad.

**CUARTO.** Que, el artículo 310 del Código Electoral para el Estado de Coahuila de Zaragoza, establece que el Instituto, en su ámbito de competencia, tendrá por objeto, entre otros, el de contribuir al desarrollo de la vida democrática y al fortalecimiento de las convicciones humanistas, sociales y democráticas del Estado Constitucional de Derecho; promover, fomentar y preservar el fortalecimiento democrático del sistema de partidos políticos en el Estado, así como la participación ciudadana a través de los mecanismos que la propia ley establece; promover, fomentar y preservar el ejercicio de los derechos político-electorales de la ciudadanía y vigilar el cumplimiento de sus deberes; aplicar las disposiciones

generales, reglas, lineamientos, criterios y formatos que, en ejercicio de las facultades que le confiere la Constitución General y la Ley General de Instituciones y Procedimientos Electorales, las que establezca el Instituto Nacional; garantizar la celebración libre, auténtica y periódica de las elecciones para renovar a los integrantes de los Poderes Legislativo, Judicial y Ejecutivo, así como de los Ayuntamientos del estado, en los términos, procedimientos, condiciones y modalidades para elección popular; garantizar la paridad de género y el respeto de los derechos humanos de las mujeres en el ámbito político y electoral; y llevar a cabo la promoción del voto y coadyuvar a la difusión de la cultura democrática.

**QUINTO.** Que el artículo 311 del citado Código, señala que el Instituto gozará de autonomía en los términos de la legislación aplicable, siendo profesional en su desempeño y rigiéndose por los principios de certeza, imparcialidad, independencia, legalidad, máxima publicidad, objetividad y paridad; y que el desempeño de sus labores se realizará con perspectiva de género.

**SEXTO.** Que el artículo 312 del Código Electoral para el Estado de Coahuila de Zaragoza, establece que el Instituto, dentro del régimen interior del estado, se encargará de la preparación, organización, desarrollo, vigilancia y validez de los procesos electorales y de los procedimientos de participación ciudadana que se determinen en la legislación aplicable.

**SÉPTIMO.** Que los artículos 313 y 314 del Código Electoral para el Estado de Coahuila de Zaragoza, disponen que la autonomía del Instituto se expresa en la facultad de resolver con libertad los asuntos de su competencia, sin interferencia de otros poderes, órganos de gobierno federal, estatal y municipal u otros organismos públicos autónomos; y que, para el desarrollo de sus funciones, el Instituto contará con autonomía política, jurídica, administrativa, financiera y presupuestal, en los términos que establece la Constitución, el Código y demás disposiciones aplicables.

**OCTAVO.** Que los artículos 327 y 328 del Código Electoral para el Estado de Coahuila de Zaragoza establecen que, para el ejercicio de sus funciones, el Instituto contará con órganos directivos, ejecutivos, técnicos y de vigilancia; siendo los órganos directivos del Instituto el Consejo General, la Presidencia y las Comisiones del Consejo General.

**NOVENO.** Que el artículo 330, numeral 1, inciso b) del Código Electoral para el Estado de Coahuila de Zaragoza, establece que los Comités Distritales son órganos desconcentrados del Instituto Electoral de Coahuila.

**DÉCIMO.** Que el artículo 104, numeral 1, incisos a), f), g), o), p) y r) de la Ley General de Instituciones y Procedimientos Electorales señala que, a los Organismos Públicos Locales Electorales les corresponde, aplicar las disposiciones generales, reglas, lineamientos, criterios y formatos que, entre otras cuestiones, en ejercicio de las facultades que le confiere la Constitución y esta Ley, establezca el Instituto; el llevar a cabo las actividades necesarias para la preparación de la Jornada Electoral; el imprimir los documentos y producir los materiales electorales, en términos de los lineamientos que al efecto emita el Instituto Nacional Electoral; el supervisar las actividades que realicen los órganos distritales locales y municipales en la entidad correspondiente, durante el proceso electoral; el ejercer la función de oficialía electoral respecto de actos o hechos exclusivamente de naturaleza electoral; y las demás que determine esta Ley, y aquéllas no reservadas al Instituto, que se establezcan en la legislación local correspondiente.

**DÉCIMO PRIMERO.** Que el artículo 344, numeral 1, incisos a), e), s), t), cc) y ff) del Código Electoral para el Estado de Coahuila de Zaragoza establece que el Consejo General tendrá, entre otras, la facultad de vigilar el cumplimiento de las disposiciones constitucionales y legales en materia electoral, así como dictar las normas y previsiones destinada hacer efectivas tales disposiciones; establecer la integración, organización funcionamiento y atribuciones de las Comisiones del Instituto que establezca el Código Electoral o que cree el Consejo General, para el debido funcionamiento del Instituto; designar a las personas que integrarán los comités distritales y municipales electorales y vigilar su debido funcionamiento; aprobar el proyecto de material electoral y su elaboración, así como determinar la forma de integración y distribución del mismo conforme a los términos y lineamientos que al efecto emita el Instituto Nacional Electoral; y el resolver respecto a los proyectos de dictamen, acuerdo o resolución que se sometan a su consideración por la presidencia del Consejo General, las Comisiones o el Secretario Ejecutivo del Instituto, en la esfera de su competencia; y las demás que le confiera el Código Electoral u otras disposiciones legales aplicables.

**DÉCIMO SEGUNDO.** Que, de conformidad con lo dispuesto en el considerando inmediato anterior, el diez (10) de noviembre de dos mil veinticinco (2025), mediante el acuerdo IEC/CG/139/2025, el Consejo General del Instituto Electoral de Coahuila, aprobó la designación de las consejerías electorales que actualmente integran la Comisión de Organización Electoral.

**DÉCIMO TERCERO.** Que, en el artículo 359, numeral 1, incisos a), h) y k) del Código Electoral para el Estado de Coahuila de Zaragoza, se establece que le corresponde a la Comisión de Organización Electoral colaborar con el Instituto Nacional Electoral en todos los trabajos en materia de organización y capacitación, que se lleven a cabo para los Procesos Electorales correspondientes; supervisar los programas de Organización, y en su

caso, de Capacitación Electoral; y las demás que le confiera el Consejo General, el Código Electoral de Coahuila y demás disposiciones aplicables; razón por la cual, la Comisión referida es competente para poner a consideración del Consejo General de este Instituto Electoral, el presente proyecto de acuerdo.

**DÉCIMO CUARTO.** Que, en términos del artículo 167 del Código Electoral para el Estado de Coahuila de Zaragoza, administrado al diverso 12 del mismo ordenamiento, el Proceso Electoral Ordinario en esta entidad federativa, por el que se elegirán a las Diputaciones Locales que integrarán el Congreso del Estado Independiente, Libre y Soberano de Coahuila de Zaragoza, dio inicio el primero (1º) de diciembre de dos mil veinticinco (2025).

**DÉCIMO QUINTO.** Que, el artículo 371, numeral 1, inciso a) del Código Electoral para el Estado de Coahuila de Zaragoza, establece que el Estado, la ciudadanía y los partidos políticos son corresponsables de la preparación, la organización, el desarrollo y la vigilancia del proceso electoral, desconcentrándose algunas de las funciones inherentes al proceso electoral, a través de Comités Distritales Electorales.

**DÉCIMO SEXTO.** En relación a lo anterior, los artículos 372, 373 y 374, administrados al 133, numeral 1, inciso f) del multicitado ordenamiento, establece que los comités distritales electorales son los órganos encargados de la organización, preparación, desarrollo y vigilancia del proceso electoral para la elección de diputaciones del Congreso del Estado dentro de sus respectivos distritos, y se integrarán por una presidencia, una secretaría y tres consejerías distritales electorales, las cuales serán designadas por el Consejo General del Instituto; y de igual manera, se integrará por las representaciones de cada uno de los partidos políticos y, en su caso, de las candidaturas independientes, quienes tendrán únicamente derecho a voz, en los términos que establezca la normatividad aplicable.

**DÉCIMO SÉPTIMO.** Que el artículo 239, numeral 1 inciso a), del Código Electoral para el Estado de Coahuila de Zaragoza, establece que, una vez clausuradas las casillas, los presidentes y/o secretarios de las mismas, bajo su responsabilidad, harán llegar los paquetes electorales a las autoridades competentes, según corresponda, señalándose que, para estas elecciones de Diputaciones será el Comité Distrital Electoral.

**DÉCIMO OCTAVO.** Que el artículo 383, numeral 1 del Reglamento de Elecciones, señala que la recepción, depósito y salvaguarda de los paquetes electorales en que se contengan los expedientes de casilla, por parte de los órganos competentes del Instituto y, en este caso, del OPL, según sea el caso, una vez concluida la Jornada Electoral, se desarrollará conforme al procedimiento que se describe en el Anexo 14 del Reglamento, con el propósito de realizar una eficiente y correcta recepción de paquetes electorales, en la que se garantice

que los tiempos de recepción de los paquetes electorales en las instalaciones del Instituto y de los OPL se ajusten a lo establecidos en la Ley General de Instituciones y Procedimientos Electorales y las leyes vigentes de los estados que correspondan, en este caso, al Código Electoral para el Estado de Coahuila de Zaragoza, en cumplimiento a los principios de certeza y legalidad.

**DÉCIMO NOVENO.** Que el artículo 239, numeral 2 del Código Electoral para el Estado de Coahuila de Zaragoza, señala que los plazos para cumplir con la entrega del paquete electoral una vez clausurada la casilla, serán los siguientes:

- a) Inmediatamente, cuando se trate de casillas ubicadas en la cabecera del distrito;
- b) Hasta cuatro horas, cuando se trate de casillas urbanas ubicadas dentro del Municipio, pero fuera de la cabecera del distrito, o
- c) Hasta doce horas cuando se trate de casillas rurales.

Asimismo, el numeral 3 de ese artículo refiere que el Consejo General del Instituto, previamente al día de la elección, podrá autorizar la ampliación de los plazos anteriores para aquellas casillas que se justifiquen. En ese tenor, el numeral 2 del artículo 22 del citado ordenamiento legal, de igual forma faculta al Consejo General del Instituto para ajustar los plazos establecidos en el Código.

En ese sentido, y en relación al antecedente XXXVIII del presente instrumento legal, la propuesta del Instituto Nacional Electoral, por parte de su Junta Distrital Ejecutiva 02 con residencia en el municipio de San Pedro, Coahuila de Zaragoza, recibida mediante el oficio INE/JLC/VE/353/2026, que notifico el diverso INE/COAH/JD02/VOE/0058/2026, y por el cual se propone a este Instituto Electoral de Coahuila, la ampliación de plazos y términos para la recepción de los paquetes electorales al término de la Jornada Electoral, ante los órganos desconcentrados que, en el ámbito de su competencia, recibirán los paquetes objeto del presente acuerdo, para un total de 294 Paquetes Electorales (PE), a razón de lo siguiente:

- 29 PE correspondientes al Comité Distrital Electoral (CDE) 04 con cabecera en San Pedro;
- 173 PE correspondientes al CDE 06 con cabecera en Frontera;
- 82 PE correspondientes al CDE 07 con cabecera en Matamoros; y

- 10 PE correspondientes a la experiencia operativa y logística obtenida por parte de este Instituto Electoral de Coahuila, correspondientes a los de Procesos Electorales Anteriores de los distritos locales 04, 12 y 15.

Lo anterior, derivado de que, conforme a lo expone la Vocalía de Organización Electoral de la referida Junta Distrital, el Distrito Electoral Federal 02 cuenta con una extensión territorial aproximada de 71,000 km<sup>2</sup> y se integra por once municipios, entre ellos Ocampo, considerado el tercer municipio con mayor extensión territorial del país, así como Sierra Mojada, cuya localidad más alejada se ubica a una distancia aproximada de 352 kilómetros de la cabecera distrital federal.

En ese sentido, se señala en la propuesta realizada de ampliación de plazos, que dichos municipios cuentan con diversas localidades rurales cuyas vías de acceso presentan condiciones geográficas complejas, consistentes en caminos accidentados, brechas y tramos de terracería que dificultan el traslado; aunado a que los medios de comunicación disponibles en dichas zonas se limitan, en gran medida, a sistemas de comunicación satelital.

Por tal motivo, se solicita atentamente que la propuesta de ampliación de plazos formulada por la 02 Junta Distrital Ejecutiva del Instituto Nacional Electoral sea considerada por este Instituto, a efecto de garantizar el adecuado traslado y recepción de los paquetes electorales, salvaguardando en todo momento los principios rectores de la función electoral, así como la certeza y legalidad en el desarrollo de la Jornada Electoral.

Asimismo, con base en la experiencia operativa y logística obtenida por este Instituto Electoral en procesos electorales anteriores, se ha advertido que nueve casillas históricamente han requerido tiempos mayores para el traslado y entrega de los paquetes electorales, atendiendo a las particularidades territoriales y de comunicación de las localidades en donde se ubican.

**VIGÉSIMO.** Que el artículo 326, numeral 2 del Reglamento de Elecciones dispone que, el análisis de viabilidad, aprobación, ejecución y seguimiento de los mecanismos de recolección de los paquetes electorales, estará a cargo del Instituto Nacional Electoral, a través de sus juntas y consejos distritales.

Por su parte, el artículo 327, numeral 1 del citado Reglamento señala que se entiende por mecanismo de recolección el instrumento que permite el acopio de la documentación electoral de las casillas al término de la jornada electoral, para garantizar su entrega en las sedes de los comités responsables del cómputo, en los términos y plazos señalados en las legislaciones tanto federal como de las entidades federativas.

**VIGÉSIMO PRIMERO.** Que el artículo 249, numeral 1 inciso b), del Código Electoral para el Estado de Coahuila de Zaragoza, establece que los comités respectivos, según sea el caso, celebrarán sesión a partir de las 08:00 horas del miércoles siguiente al día de la Jornada Electoral, para hacer los cómputos de las Diputaciones, en el orden siguiente:

a) Los comités distritales para la elección de diputaciones, y


**VIGÉSIMO SEGUNDO.** Que, en relación con los considerandos décimo octavo y décimo noveno, y derivado de la propuesta formulada por la 02 Junta Distrital Ejecutiva del Instituto Nacional Electoral, se advierte que, aunado a la cantidad de kilómetros de distancia, las condiciones de los caminos y tramos de terracería, así como el lapso de tiempo requerido para el traslado desde la ubicación de las casillas hasta las sedes en las que habrán de recibirse los paquetes electorales, existen además factores como la dispersión poblacional de diversas localidades, la complejidad geográfica propia de la distritación en el estado de Coahuila y las distintas rutas aprobadas para los mecanismos de recolección implementados por los Consejos Distritales del Instituto Nacional Electoral.

En ese sentido, respecto de las casillas cuya recepción compete a los órganos desconcentrados de este Instituto Electoral, y cuyas circunstancias específicas se encuentran plenamente identificadas, se estima pertinente la ampliación de los plazos legales para la entrega y recepción de los paquetes electorales al término de la Jornada Electoral, hasta un plazo de 18 horas.

En tal virtud, se incorpora la relación correspondiente de casillas y paquetes electorales respecto de los cuales se propone dicha ampliación, atendiendo a su ubicación geográfica, complejidad en las vías de comunicación y distancias a recorrer conforme a las rutas de recolección previamente aprobadas:

COMITÉ DISTRITAL ELECTORAL 04

No.	Distrito Local	Municipio	Sección	Tipo Casilla	Tipo de Elección
1	4. SAN PEDRO	7. CUATROCIENEGAS	110	B1	Diputaciones
2	4. SAN PEDRO	7. CUATROCIENEGAS	110	C1	Diputaciones
3	4. SAN PEDRO	7. CUATROCIENEGAS	111	B1	Diputaciones
4	4. SAN PEDRO	7. CUATROCIENEGAS	112	B1	Diputaciones
5	4. SAN PEDRO	7. CUATROCIENEGAS	113	B1	Diputaciones
6	4. SAN PEDRO	7. CUATROCIENEGAS	113	C1	Diputaciones
7	4. SAN PEDRO	7. CUATROCIENEGAS	114	B1	Diputaciones
8	4. SAN PEDRO	7. CUATROCIENEGAS	114	C1	Diputaciones
9	4. SAN PEDRO	7. CUATROCIENEGAS	115	B1	Diputaciones
10	4. SAN PEDRO	7. CUATROCIENEGAS	115	S1	Diputaciones
11	4. SAN PEDRO	7. CUATROCIENEGAS	116	B1	Diputaciones
12	4. SAN PEDRO	7. CUATROCIENEGAS	116	C1	Diputaciones
13	4. SAN PEDRO	7. CUATROCIENEGAS	116	C2	Diputaciones
14	4. SAN PEDRO	7. CUATROCIENEGAS	116	C3	Diputaciones
15	4. SAN PEDRO	7. CUATROCIENEGAS	119	B1	Diputaciones
16	4. SAN PEDRO	7. CUATROCIENEGAS	121	B1	Diputaciones
17	4. SAN PEDRO	7. CUATROCIENEGAS	122	B1	Diputaciones
18	4. SAN PEDRO	7. CUATROCIENEGAS	123	B1	Diputaciones
19	4. SAN PEDRO	7. CUATROCIENEGAS	124	B1	Diputaciones
20	4. SAN PEDRO	7. CUATROCIENEGAS	125	B1	Diputaciones
21	4. SAN PEDRO	7. CUATROCIENEGAS	126	B1	Diputaciones
22	4. SAN PEDRO	16. LAMADRID	255	B1	Diputaciones
23	4. SAN PEDRO	16. LAMADRID	255	C1	Diputaciones
24	4. SAN PEDRO	16. LAMADRID	256	B1	Diputaciones
25	4. SAN PEDRO	16. LAMADRID	256	C1	Diputaciones
26	4. SAN PEDRO	29. SACRAMENTO	728	B1	Diputaciones
27	4. SAN PEDRO	29. SACRAMENTO	728	C1	Diputaciones
28	4. SAN PEDRO	29. SACRAMENTO	729	B1	Diputaciones
29	4. SAN PEDRO	29. SACRAMENTO	729	C1	Diputaciones

No.	Distrito Local	Municipio	Sección	Tipo Casilla	Tipo de Elección
65	6. FRONTERA	20. MUZQUIZ	479	B1	Diputaciones
66	6. FRONTERA	20. MUZQUIZ	479	C1	Diputaciones
67	6. FRONTERA	20. MUZQUIZ	480	B1	Diputaciones
68	6. FRONTERA	20. MUZQUIZ	480	C1	Diputaciones
69	6. FRONTERA	20. MUZQUIZ	481	B1	Diputaciones
70	6. FRONTERA	20. MUZQUIZ	481	C1	Diputaciones
71	6. FRONTERA	20. MUZQUIZ	482	B1	Diputaciones
72	6. FRONTERA	20. MUZQUIZ	482	C1	Diputaciones
73	6. FRONTERA	20. MUZQUIZ	483	B1	Diputaciones
74	6. FRONTERA	20. MUZQUIZ	483	C1	Diputaciones
75	6. FRONTERA	20. MUZQUIZ	484	B1	Diputaciones
76	6. FRONTERA	20. MUZQUIZ	484	C1	Diputaciones
77	6. FRONTERA	20. MUZQUIZ	485	B1	Diputaciones
78	6. FRONTERA	20. MUZQUIZ	485	C1	Diputaciones
79	6. FRONTERA	20. MUZQUIZ	486	B1	Diputaciones
80	6. FRONTERA	20. MUZQUIZ	486	C1	Diputaciones
81	6. FRONTERA	20. MUZQUIZ	487	B1	Diputaciones
82	6. FRONTERA	20. MUZQUIZ	488	B1	Diputaciones
83	6. FRONTERA	20. MUZQUIZ	489	B1	Diputaciones
84	6. FRONTERA	20. MUZQUIZ	489	C1	Diputaciones
85	6. FRONTERA	20. MUZQUIZ	490	B1	Diputaciones
86	6. FRONTERA	20. MUZQUIZ	490	C1	Diputaciones
87	6. FRONTERA	20. MUZQUIZ	491	B1	Diputaciones
88	6. FRONTERA	20. MUZQUIZ	492	B1	Diputaciones
89	6. FRONTERA	20. MUZQUIZ	492	C1	Diputaciones
90	6. FRONTERA	20. MUZQUIZ	493	B1	Diputaciones
91	6. FRONTERA	20. MUZQUIZ	493	C1	Diputaciones
92	6. FRONTERA	20. MUZQUIZ	494	B1	Diputaciones
93	6. FRONTERA	20. MUZQUIZ	495	B1	Diputaciones
94	6. FRONTERA	20. MUZQUIZ	495	C1	Diputaciones
95	6. FRONTERA	20. MUZQUIZ	496	B1	Diputaciones
96	6. FRONTERA	20. MUZQUIZ	497	B1	Diputaciones
97	6. FRONTERA	20. MUZQUIZ	498	B1	Diputaciones
98	6. FRONTERA	20. MUZQUIZ	499	B1	Diputaciones

No.	Distrito Local	Municipio	Sección	Tipo Casilla	Tipo de Elección
99	6. FRONTERA	20. MUZQUIZ	499	C1	Diputaciones
100	6. FRONTERA	21. NADADORES	500	B1	Diputaciones
101	6. FRONTERA	21. NADADORES	500	C1	Diputaciones
102	6. FRONTERA	21. NADADORES	501	B1	Diputaciones
103	6. FRONTERA	21. NADADORES	501	C1	Diputaciones
104	6. FRONTERA	21. NADADORES	502	B1	Diputaciones
105	6. FRONTERA	21. NADADORES	502	C1	Diputaciones
106	6. FRONTERA	21. NADADORES	503	B1	Diputaciones
107	6. FRONTERA	21. NADADORES	503	C1	Diputaciones
108	6. FRONTERA	21. NADADORES	504	B1	Diputaciones
109	6. FRONTERA	21. NADADORES	505	B1	Diputaciones
110	6. FRONTERA	21. NADADORES	506	B1	Diputaciones
111	6. FRONTERA	21. NADADORES	507	B1	Diputaciones
112	6. FRONTERA	23. OCAMPO	526	B1	Diputaciones
113	6. FRONTERA	23. OCAMPO	526	C1	Diputaciones
114	6. FRONTERA	23. OCAMPO	526	C2	Diputaciones
115	6. FRONTERA	23. OCAMPO	527	B1	Diputaciones
116	6. FRONTERA	23. OCAMPO	527	C1	Diputaciones
117	6. FRONTERA	23. OCAMPO	528	B1	Diputaciones
118	6. FRONTERA	23. OCAMPO	529	B1	Diputaciones
119	6. FRONTERA	23. OCAMPO	529	E1	Diputaciones
120	6. FRONTERA	23. OCAMPO	530	B1	Diputaciones
121	6. FRONTERA	23. OCAMPO	531	B1	Diputaciones
122	6. FRONTERA	23. OCAMPO	532	B1	Diputaciones
123	6. FRONTERA	23. OCAMPO	532	C1	Diputaciones
124	6. FRONTERA	23. OCAMPO	534	B1	Diputaciones
125	6. FRONTERA	23. OCAMPO	535	B1	Diputaciones
126	6. FRONTERA	23. OCAMPO	536	B1	Diputaciones
127	6. FRONTERA	23. OCAMPO	537	B1	Diputaciones
128	6. FRONTERA	23. OCAMPO	539	B1	Diputaciones
129	6. FRONTERA	23. OCAMPO	540	B1	Diputaciones
130	6. FRONTERA	23. OCAMPO	540	C1	Diputaciones
131	6. FRONTERA	31. SAN BUENAVENTURA	1040	B1	Diputaciones
132	6. FRONTERA	31. SAN BUENAVENTURA	1040	C1	Diputaciones



No.	Distrito Local	Municipio	Sección	Tipo Casilla	Tipo de Elección
133	6. FRONTERA	31. SAN BUENAVENTURA	1040	C2	Diputaciones
134	6. FRONTERA	31. SAN BUENAVENTURA	1041	B1	Diputaciones
135	6. FRONTERA	31. SAN BUENAVENTURA	1041	C1	Diputaciones
136	6. FRONTERA	31. SAN BUENAVENTURA	1042	B1	Diputaciones
137	6. FRONTERA	31. SAN BUENAVENTURA	1042	C1	Diputaciones
138	6. FRONTERA	31. SAN BUENAVENTURA	1042	C2	Diputaciones
139	6. FRONTERA	31. SAN BUENAVENTURA	1042	C3	Diputaciones
140	6. FRONTERA	31. SAN BUENAVENTURA	1043	B1	Diputaciones
141	6. FRONTERA	31. SAN BUENAVENTURA	1043	C1	Diputaciones
142	6. FRONTERA	31. SAN BUENAVENTURA	1044	B1	Diputaciones
143	6. FRONTERA	31. SAN BUENAVENTURA	1044	C1	Diputaciones
144	6. FRONTERA	31. SAN BUENAVENTURA	1045	B1	Diputaciones
145	6. FRONTERA	31. SAN BUENAVENTURA	1046	B1	Diputaciones
146	6. FRONTERA	31. SAN BUENAVENTURA	1046	C1	Diputaciones
147	6. FRONTERA	31. SAN BUENAVENTURA	1046	C2	Diputaciones
148	6. FRONTERA	31. SAN BUENAVENTURA	1047	B1	Diputaciones
149	6. FRONTERA	31. SAN BUENAVENTURA	1047	C1	Diputaciones
150	6. FRONTERA	31. SAN BUENAVENTURA	1047	C2	Diputaciones
151	6. FRONTERA	31. SAN BUENAVENTURA	1048	B1	Diputaciones
152	6. FRONTERA	31. SAN BUENAVENTURA	1048	C1	Diputaciones
153	6. FRONTERA	31. SAN BUENAVENTURA	1048	C2	Diputaciones
154	6. FRONTERA	31. SAN BUENAVENTURA	1049	B1	Diputaciones
155	6. FRONTERA	31. SAN BUENAVENTURA	1049	C1	Diputaciones
156	6. FRONTERA	31. SAN BUENAVENTURA	1050	B1	Diputaciones
157	6. FRONTERA	31. SAN BUENAVENTURA	1050	C1	Diputaciones
158	6. FRONTERA	31. SAN BUENAVENTURA	1051	B1	Diputaciones
159	6. FRONTERA	31. SAN BUENAVENTURA	1051	C1	Diputaciones
160	6. FRONTERA	31. SAN BUENAVENTURA	1052	B1	Diputaciones
161	6. FRONTERA	31. SAN BUENAVENTURA	1052	C1	Diputaciones
162	6. FRONTERA	31. SAN BUENAVENTURA	1052	C2	Diputaciones
163	6. FRONTERA	31. SAN BUENAVENTURA	1054	B1	Diputaciones
164	6. FRONTERA	31. SAN BUENAVENTURA	1055	B1	Diputaciones
165	6. FRONTERA	31. SAN BUENAVENTURA	1056	B1	Diputaciones
166	6. FRONTERA	31. SAN BUENAVENTURA	1057	B1	Diputaciones

No.	Distrito Local	Municipio	Sección	Tipo Casilla	Tipo de Elección
167	6. FRONTERA	34. SIERRA MOJADA	1166	B1	Diputaciones
168	6. FRONTERA	34. SIERRA MOJADA	1167	B1	Diputaciones
169	6. FRONTERA	34. SIERRA MOJADA	1167	C1	Diputaciones
170	6. FRONTERA	34. SIERRA MOJADA	1168	B1	Diputaciones
171	6. FRONTERA	34. SIERRA MOJADA	1170	B1	Diputaciones
172	6. FRONTERA	34. SIERRA MOJADA	1170	C1	Diputaciones
173	6. FRONTERA	34. SIERRA MOJADA	1171	B1	Diputaciones

COMITÉ DISTRITAL ELECTORAL 07

No.	Distrito Local	Municipio	Sección	Tipo Casilla	Tipo de Elección
1	7. MATAMOROS	9. FRANCISCO I. MADERO	131	B1	Diputaciones
2	7. MATAMOROS	9. FRANCISCO I. MADERO	131	C1	Diputaciones
3	7. MATAMOROS	9. FRANCISCO I. MADERO	131	C2	Diputaciones
4	7. MATAMOROS	9. FRANCISCO I. MADERO	132	B1	Diputaciones
5	7. MATAMOROS	9. FRANCISCO I. MADERO	132	C1	Diputaciones
6	7. MATAMOROS	9. FRANCISCO I. MADERO	132	C2	Diputaciones
7	7. MATAMOROS	9. FRANCISCO I. MADERO	133	B1	Diputaciones
8	7. MATAMOROS	9. FRANCISCO I. MADERO	133	C1	Diputaciones
9	7. MATAMOROS	9. FRANCISCO I. MADERO	134	B1	Diputaciones
10	7. MATAMOROS	9. FRANCISCO I. MADERO	134	C1	Diputaciones
11	7. MATAMOROS	9. FRANCISCO I. MADERO	134	C2	Diputaciones
12	7. MATAMOROS	9. FRANCISCO I. MADERO	134	C3	Diputaciones
13	7. MATAMOROS	9. FRANCISCO I. MADERO	134	C4	Diputaciones
14	7. MATAMOROS	9. FRANCISCO I. MADERO	135	B1	Diputaciones
15	7. MATAMOROS	9. FRANCISCO I. MADERO	135	C1	Diputaciones
16	7. MATAMOROS	9. FRANCISCO I. MADERO	135	C2	Diputaciones
17	7. MATAMOROS	9. FRANCISCO I. MADERO	136	B1	Diputaciones
18	7. MATAMOROS	9. FRANCISCO I. MADERO	136	C1	Diputaciones
19	7. MATAMOROS	9. FRANCISCO I. MADERO	137	B1	Diputaciones
20	7. MATAMOROS	9. FRANCISCO I. MADERO	137	C1	Diputaciones
21	7. MATAMOROS	9. FRANCISCO I. MADERO	137	C2	Diputaciones
22	7. MATAMOROS	9. FRANCISCO I. MADERO	138	B1	Diputaciones
23	7. MATAMOROS	9. FRANCISCO I. MADERO	138	C1	Diputaciones
24	7. MATAMOROS	9. FRANCISCO I. MADERO	139	B1	Diputaciones
25	7. MATAMOROS	9. FRANCISCO I. MADERO	139	C1	Diputaciones
26	7. MATAMOROS	9. FRANCISCO I. MADERO	140	B1	Diputaciones
27	7. MATAMOROS	9. FRANCISCO I. MADERO	141	B1	Diputaciones
28	7. MATAMOROS	9. FRANCISCO I. MADERO	141	C1	Diputaciones
29	7. MATAMOROS	9. FRANCISCO I. MADERO	142	B1	Diputaciones
30	7. MATAMOROS	9. FRANCISCO I. MADERO	142	C1	Diputaciones
31	7. MATAMOROS	9. FRANCISCO I. MADERO	143	B1	Diputaciones

No.	Distrito Local	Municipio	Sección	Tipo Casilla	Tipo de Elección
32	7. MATAMOROS	9. FRANCISCO I. MADERO	143	C1	Diputaciones
33	7. MATAMOROS	9. FRANCISCO I. MADERO	143	C2	Diputaciones
34	7. MATAMOROS	9. FRANCISCO I. MADERO	144	B1	Diputaciones
35	7. MATAMOROS	9. FRANCISCO I. MADERO	144	C1	Diputaciones
36	7. MATAMOROS	9. FRANCISCO I. MADERO	146	B1	Diputaciones
37	7. MATAMOROS	9. FRANCISCO I. MADERO	146	C1	Diputaciones
38	7. MATAMOROS	9. FRANCISCO I. MADERO	146	B1	Diputaciones
39	7. MATAMOROS	9. FRANCISCO I. MADERO	146	C1	Diputaciones
40	7. MATAMOROS	9. FRANCISCO I. MADERO	146	C2	Diputaciones
41	7. MATAMOROS	9. FRANCISCO I. MADERO	147	B1	Diputaciones
42	7. MATAMOROS	9. FRANCISCO I. MADERO	147	C1	Diputaciones
43	7. MATAMOROS	9. FRANCISCO I. MADERO	147	C2	Diputaciones
44	7. MATAMOROS	9. FRANCISCO I. MADERO	147	C3	Diputaciones
45	7. MATAMOROS	9. FRANCISCO I. MADERO	147	C4	Diputaciones
46	7. MATAMOROS	9. FRANCISCO I. MADERO	147	C5	Diputaciones
47	7. MATAMOROS	9. FRANCISCO I. MADERO	148	B1	Diputaciones
48	7. MATAMOROS	9. FRANCISCO I. MADERO	148	C1	Diputaciones
49	7. MATAMOROS	9. FRANCISCO I. MADERO	148	C2	Diputaciones
50	7. MATAMOROS	9. FRANCISCO I. MADERO	148	C3	Diputaciones
51	7. MATAMOROS	9. FRANCISCO I. MADERO	149	B1	Diputaciones
52	7. MATAMOROS	9. FRANCISCO I. MADERO	150	B1	Diputaciones
53	7. MATAMOROS	9. FRANCISCO I. MADERO	151	B1	Diputaciones
54	7. MATAMOROS	9. FRANCISCO I. MADERO	152	B1	Diputaciones
55	7. MATAMOROS	9. FRANCISCO I. MADERO	153	B1	Diputaciones
56	7. MATAMOROS	9. FRANCISCO I. MADERO	154	B1	Diputaciones
57	7. MATAMOROS	9. FRANCISCO I. MADERO	155	B1	Diputaciones
58	7. MATAMOROS	9. FRANCISCO I. MADERO	156	B1	Diputaciones
59	7. MATAMOROS	9. FRANCISCO I. MADERO	157	B1	Diputaciones
60	7. MATAMOROS	9. FRANCISCO I. MADERO	157	C1	Diputaciones
61	7. MATAMOROS	9. FRANCISCO I. MADERO	158	B1	Diputaciones
62	7. MATAMOROS	9. FRANCISCO I. MADERO	159	B1	Diputaciones
63	7. MATAMOROS	9. FRANCISCO I. MADERO	159	C1	Diputaciones
64	7. MATAMOROS	9. FRANCISCO I. MADERO	160	B1	Diputaciones
65	7. MATAMOROS	9. FRANCISCO I. MADERO	161	B1	Diputaciones

No.	Distrito Local	Municipio	Sección	Tipo Casilla	Tipo de Elección
66	7. MATAMOROS	9. FRANCISCO I. MADERO	162	B1	Diputaciones
67	7. MATAMOROS	9. FRANCISCO I. MADERO	162	C1	Diputaciones
68	7. MATAMOROS	9. FRANCISCO I. MADERO	163	B1	Diputaciones
69	7. MATAMOROS	9. FRANCISCO I. MADERO	164	B1	Diputaciones
70	7. MATAMOROS	9. FRANCISCO I. MADERO	165	B1	Diputaciones
71	7. MATAMOROS	9. FRANCISCO I. MADERO	166	B1	Diputaciones
72	7. MATAMOROS	9. FRANCISCO I. MADERO	166	C1	Diputaciones
73	7. MATAMOROS	9. FRANCISCO I. MADERO	167	B1	Diputaciones
74	7. MATAMOROS	9. FRANCISCO I. MADERO	168	B1	Diputaciones
75	7. MATAMOROS	9. FRANCISCO I. MADERO	168	C1	Diputaciones
76	7. MATAMOROS	9. FRANCISCO I. MADERO	169	B1	Diputaciones
77	7. MATAMOROS	9. FRANCISCO I. MADERO	169	C1	Diputaciones
78	7. MATAMOROS	9. FRANCISCO I. MADERO	169	C2	Diputaciones
79	7. MATAMOROS	9. FRANCISCO I. MADERO	170	B1	Diputaciones
80	7. MATAMOROS	9. FRANCISCO I. MADERO	171	B1	Diputaciones
81	7. MATAMOROS	9. FRANCISCO I. MADERO	171	C1	Diputaciones
82	7. MATAMOROS	9. FRANCISCO I. MADERO	172	B1	Diputaciones

Así como las siguientes 10 casillas adicionales a las antes referidas en el presente considerando, en virtud de la identificación realizada por este Instituto Electoral:

Sección	Tipo de casilla	Distrito Local	Municipio	Localidad	Kms. de distancia a la cabecera distrital	Tiempo aproximado	Tipo de vialidad	Tiempo de ampliación
0126	Extraordinaria 1	04 San Pedro	Cuatro Ciénegas	Ejido Estanque de León	143	2 horas 30 minutos	Carretera-Terracería	18 horas
0573	Básica	12 Ramos Arizpe	Parras	Ejido Constancia	170	3 horas 10 minutos	Carretera-Terracería	12 horas
0573	Extraordinaria 1	12 Ramos Arizpe	Parras	Ejido Siete de Enero	171	3 horas 14 minutos	Carretera-Terracería	12 horas
0574	Básica	12 Ramos Arizpe	Parras	Ejido Nuevo Sabanilla	163	3 horas 02 minutos	Carretera-Terracería	12 horas
0575	Básica	12 Ramos Arizpe	Parras	Ejido Garambullo	101	1 hora 55 minutos	Carretera-Terracería	12 horas
1017	Básica	15 Saltillo	Saltillo	Ejido Santa Victoria	103	2 horas 10 minutos	Carretera-Terracería	12 horas

Sección	Tipo de casilla	Distrito Local	Municipio	Localidad	Kms. de distancia a la cabecera distrital	Tiempo aproximado	Tipo de vialidad	Tiempo de ampliación
1035	Básica	15 Saltillo	Saltillo	Ejido El Rayado	113	1 hora 50 minutos	Carretera-Terracería	12 horas
1039	Básica	15 Saltillo	Saltillo	Ejido La Ventura	122	1 horas 42 minutos	Carretera-Terracería	12 horas
1123	Básica	04 San Pedro	San Pedro	Ejido Mala Noche	102	2 horas 14 minutos	Carretera-Terracería	12 horas
1119	Básica	04 San Pedro	San Pedro	Ejido Nueva Victoria	104	2 horas 13 minutos	Carretera-Terracería	12 horas

Ahora bien, en este último listado referido se remite el dato correspondiente al tiempo aproximado del trayecto que el paquete electoral deberá recorrer desde la ubicación de la casilla hasta el comité distrital electoral respectivo; no obstante, como ya ha quedado establecido, por las condiciones geográficas particulares de cada caso en concreto, la sujeción de las rutas y tiempos establecidos en los mecanismos de recolección denominados Centros de Recepción y Traslado itinerante que se implementarán para su traslado a la sede final de recepción, así como las posibles inclemencias climatológicas que puedan llegar a presentarse el día de la jornada electoral, aunado a que, en su mayoría, los caminos por los que transita la ruta de recolección de los paquetes electorales es de terracería y brechas sin pavimento, lo que pudiera derivar en caminos lodosos y posibles atascos de los vehículos que transitan por ellos, es que se estima pertinente la ampliación del plazo legal en un tiempo mayor al remitido como tiempo aproximado.


**VIGÉSIMO TERCERO.** Asimismo, para todas las casillas que serán trasladadas a través de un mismo mecanismo de recolección aprobado para las casillas mencionadas, deberá ampliarse también el plazo para su recepción por el órgano competente, considerando el lapso de tiempo que transcurre desde la recolección del paquete electoral por el Centro de Recepción y Traslado Itinerante o su llegada al Centro de Recepción y Traslado Fijo, en su caso, la posterior entrega y acopio del resto de los paquetes considerados por los Centros de Recepción y Traslado Itinerantes o Fijos hasta su llegada al destino final, es decir, el comité donde se realizará el cómputo respectivo.

A fin de dar certeza al presente acuerdo, se enlistan las casillas que se encuentran en los supuestos antes mencionados con la información correspondiente a los mecanismos de


recolección para la elección de los Diputaciones, los cuales fueran aprobados por los ocho consejos distritales del Instituto Nacional Electoral en el estado de Coahuila:

Documento de Apoyo para la Planeación, Operación y Seguimiento de los Mecanismos de Recolección  
Proceso Electoral Local 2025-2026 Coahuila de Zaragoza  
Anexo 2

**Cédula de Información de CRYT Fijo**


Distrito Electoral		Municipio de ubicación		Id MR	
Federal:	<b>02 SAN PEDRO</b>	Local:	<b>04 SAN PEDRO</b>	<b>CUATROCIENEGAS</b>	<b>1</b>
Tipo y cantidad de casillas programadas					Total de Paquetes Programados
Básicas	Contiguas	Extraordinarias	Especiales	Total	
14	10	0	1	25	25
Domicilio CRYT			Destino inmediato de entrega de paquetes (marque con X)	Destino final de entrega de paquetes (marque con X)	
OFICINA MUNICIPAL, UBICADA EN: CALLE MARIANO ESCOBEDO, NÚMERO 210, ZONA CENTRO, CÓDIGO POSTAL 27640, CUATRO CIÉNEGAS, COAHUILA DE ZARAGOZA.			X		
			Dirección del destino referido (CRYT Fijo/Sede OPL)		
Tipo de domicilio CRYT:	E	OP	X	LP	P
Ambito geográfico para atender					
CUATROCIENEGAS					
ID casillas programadas					
110 B1, 110 C1, 111 B1, 112 B1*, 113 B1, 113 C1, 114 B1, 114 C1, 115 B1, 115 S1, 116 B1, 116 C1, 116 C2, 116 C3, 119 B1, 121 B1, 122 B1, 255 B1, 255 C1, 256 B1, 256 C1, 728 B1, 728 C1, 729 B1, 729 C1					
Datos aproximados de domicilio del CRYT al destino de entrega		Números telefónicos de contacto		Vehículo programado	
Tiempo	Distancia	INE	OPL	Cantidad	Tipo
01:51	188 KM	8728367204		1	Camioneta 3 ½ T
Personal requerido para operar el CRYT Fijo					
Cantidad:	<b>2</b>	Responsable:	<b>Akhenatón Pérez Rivera</b> Técnico en Capacitación Electoral	Auxiliar:	<b>José Carlo Trejo Flores</b> Responsable de Oficina Municipal
Tipo de custodia programada			Policía Estatal		
Mapa de ruta de traslado propuesta					
					

**Cédula de información de CRyT Itinerante**

Distrito Electoral		Municipio de funcionamiento		Id MR	
Federal	02 SAN PEDRO	Local	04 SAN PEDRO	CUATROCIENEGAS	
Tipo y cantidad de casillas programadas					
Básicas	Continguas	Extraordinarias	Especiales	Total	Total de Paquetes Programados
5	1	0	0	4	4
Punto de partida del recorrido			Destino inmediato de entrega de paquetes (marque con X)	Destino final de entrega de paquetes (marque con X)	
			X		
			Dirección del destino referido (CRyT Fijo/Sede OPL)		
ESCUELA PRIMARIA FEDERAL IGNACIO ZARAGOZA, UBICADA EN: CALLE MINA, NÚMERO 503, COLONIA EL PEDREGAL, CÓDIGO POSTAL 27640, CUATROCIENEGAS, COAHUILA DE ZARAGOZA.			CRyT FIJO 01 UBICADO EN: OFICINA MUNICIPAL DEL INE, CUATRO CIENEGAS, UBICADA EN: CALLE MARIANO ESCOBEDO, NÚMERO 210, ZONA CENTRO, CÓDIGO POSTAL 27640, CUATRO CIENEGAS, COAHUILA DE ZARAGOZA.		
Ambito geográfico para atender		CUATROCIENEGAS			
ID casillas programadas					
110 B1, 110 C1, 111 B1, 112 B1					
Datos aproximados de domicilio del CRyT al destino de entrega		Números telefónicos de contacto		Vehículo programado	
Tiempo	Distancia	INE	OPL	Cantidad	Tipo
00:05	1.2 KM	8442156216		1	Sedan
Personal requerido para operar el CRyT Itinerante					
Cantidad:	1	Responsable:	CA SANDRA ABIGAIL GAYTAN RAMIREZ CAPACITADORA A SISTENTE ELECTORAL LOCAL	Auxiliar:	N/A
Tipo de custodia programada		Policia Municipal			
Mapa de ruta de traslado propuesta					
					




**Cédula de Información de CRyT Itinerante**

Distrito Electoral		Municipio de funcionamiento		Id MR			
Federal	02 SAN PEDRO	Local	04 SAN PEDRO	CUATROCIENEGAS			
2							
Tipo y cantidad de casillas programadas					Total de Paquetes Programados		
Básicas	Conjuntas	Extraordinarias	Especiales	Total			
3	2	0	1	6	6		
Punto de partida del recorrido			Destino inmediato de entrega de paquetes (marque con X)	Destino final de entrega de paquetes (marque con X)			
ESCUELA PRIMARIA FEDERAL CLUB DE LEONES, UBICADA EN: CALLE MERCADO, NÚMERO 1001, COLONIA FRANCISCO VILLA, CÓDIGO POSTAL 27642, CUATROCIENEGAS, COAHUILA DE ZARAGOZA.			X				
			Dirección del destino referido (CRyT Fijo/Sede OPL)				
			CRYT FIJO 01 UBICADO EN: OFICINA MUNICIPAL DEL INE, CUATRO CIENEGAS, UBICADA EN: CALLE MARIANO ESCOBEDO, NÚMERO 210, ZONA CENTRO, CÓDIGO POSTAL 27640, CUATRO CIENEGAS, COAHUILA DE ZARAGOZA.				
Ambito geográfico para atender		CUATROCIENEGAS					
ID casillas programadas							
113 B1, 113 C1, 114 B1, 114 C1, 115 B1, 115 S1							
Datos aproximados de domicilio del CRyT al destino de entrega		Números telefónicos de contacto		Vehículo programado			
Tiempo	Distancia	INE	OPL	Cantidad	Tipo		
00:10	2.4 KM	8441987976		1	Sedan		
Personal requerido para operar el CRyT itinerante							
Cantidad:	1	Responsable:	CRISTINA MERAZ CARIÉLO CAPACITADORA ASISTENTE ELECTORAL LOCAL	Auxiliar:	N/A		
Tipo de custodia programada		Policia Municipal					
Mapa de ruta de traslado propuesta							
							




**Cédula de información de CRyT Itinerante**

Distrito Electoral		Municipio de funcionamiento		Id MR	
Federal	02 SAN PEDRO	Local	04 SAN PEDRO	CUATROCIENEGAS	3

Tipo y cantidad de casillas programadas					Total de Paquetes Programados
Básicas	Configura	Extraordinarias	Especiales	Total	
1	3	0	0	4	4

Punto de partida del recorrido	Destino inmediato de entrega de paquetes (marque con X)	Destino final de entrega de paquetes (marque con X)
	X	
Dirección del destino referido (CRyT Fijo/Sede OPL)		
ESCUELA PRIMARIA FEDERAL CESÁREO CASTRO VILLARREAL, UBICADA EN: CALLE HÉCTOR AROCHA, NÚMERO 500, COLONIA ELSA HERNÁNDEZ, CÓDIGO POSTAL 27643, CUATROCIENEGAS, COAHUILA DE ZARAGOZA.		
CRyT FIJO 01 UBICADO EN: OFICINA MUNICIPAL DEL INE, CUATRO CIENEGAS, UBICADA EN: CALLE MARIANO ESCOBEDO, NÚMERO 210, ZONA CENTRO, CÓDIGO POSTAL 27640, CUATRO CIENEGAS, COAHUILA DE ZARAGOZA.		
Ambito geográfico para atender	CUATROCIENEGAS	

ID casillas programadas
116 B1, 116 C1, 116 C2, 116 C3


Datos aproximados de domicilio del CRyT al destino de entrega		Números telefónicos de contacto		Vehículo programado	
Tiempo	Distancia	INE	OPL	Cantidad	Tipo
00:06	2.2 KM	8441981712		1	Sedan

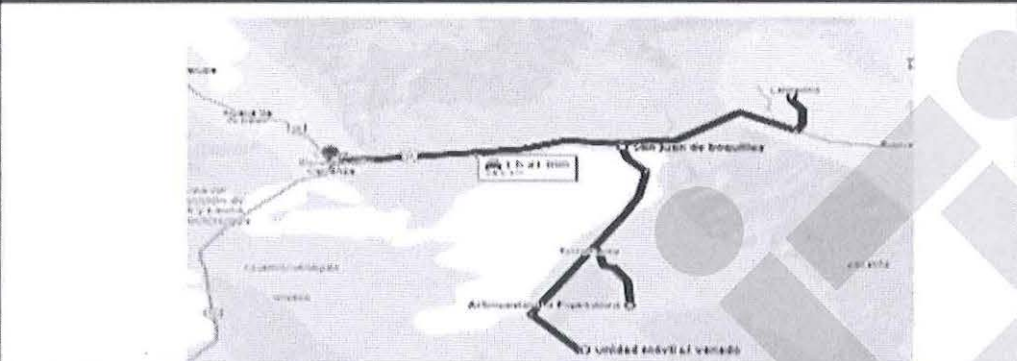
Personal requerido para operar el CRyT Itinerante			
Cantidad:	1	Responsable:	VERONICA MONTE S RODRIGUEZ CAPACITADORA A SISTENTE ELECTORAL LOCAL
Tipo de custodia programada		Auxiliar:	N/A
		Policia Municipal	

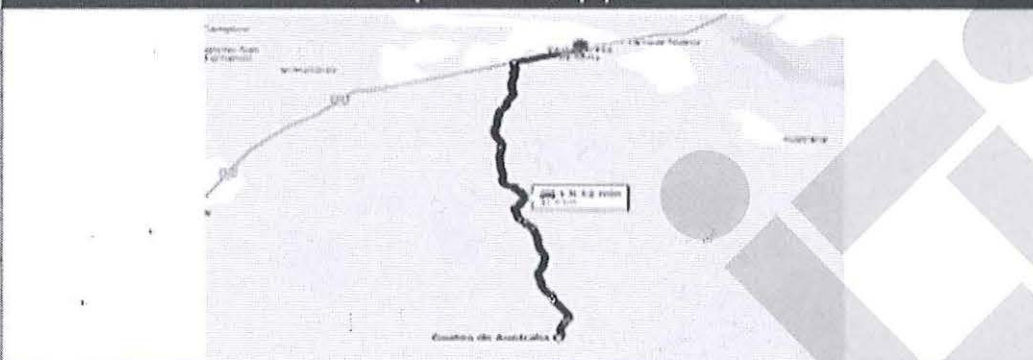
Mapa de ruta de traslado propuesta



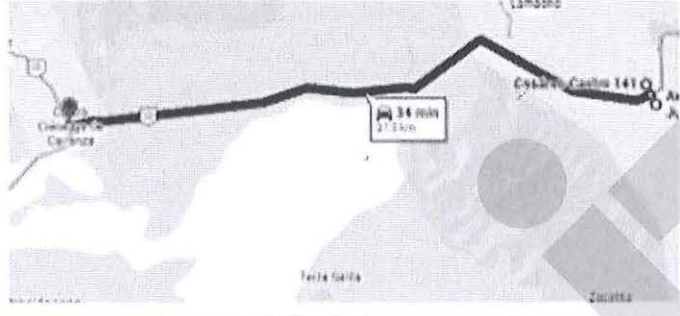
**Cédula de información de CRYT Itinerante**

Distrito Electoral		Municipio de funcionamiento		ID MR	
Federal	02 SAN PEDRO	Local	04 SAN PEDRO	CUATROCIENEGAS	
Tpo y cantidad de casillas programadas					
Básicas	Configuras	Extraordinarias	Especiales	Total	Total de Paquetes Programados
3	0	0	0	3	3
Punto de partida del recorrido			Destino inmediato de entrega de paquetes (marque con X)	Destino final de entrega de paquetes (marque con X)	
			X		
			Dirección del destino referido (CRYT Fijo/Sede OPL)		
ESCUELA PRIMARIA FEDERAL BENITO JUÁREZ, UBICADA EN: CALLE JOSÉ MORALES CORONADO, SIN NÚMERO, EJIDO EL VENADO, CÓDIGO POSTAL 27655, CUATROCIENEGAS, COAHUILA DE ZARAGOZA.			CRYT FIJO 01 UBICADO EN: OFICINA MUNICIPAL DEL INE, CUATRO CIENEGAS, UBICADA EN: CALLE MARIANO ESCOBEDO, NÚMERO 210, ZONA CENTRO, CÓDIGO POSTAL 27640, CUATRO CIENEGAS, COAHUILA DE ZARAGOZA.		
Ambio geográfico para atender		SAN JUAN DE BOQUILLAS, EL VENADO, LA VEGA			
ID casillas programadas					
110 B1, 121 B1, 122 B1					
Datos aproximados de domicilio del CRYT al destino de entrega		Número telefónico de contacto		Vehículo programado	
Tiempo	Distancia	INE	OPL	Cantidad	Tipo
01:31	84.6 KM	8441981365		1	Pick up
Personal requerido para operar el CRYT Itinerante					
Cantidad:	1	Responsable	JOSE ABUNDIO MERCADO RAMIREZ CAPACITADOR ASISTENTE ELECTORAL LOCAL	Auxiliar:	N/A
Tipo de custodia programada		Policia Municipal			
Mapa de ruta de traslado propuesta					
					

**Cédula de información de CRYT Itinerante**

Distrito Electoral		Municipio de funcionamiento		Id MR			
Federal	02 SAN PEDRO	Local	04 SAN PEDRO	CUATROCIENEGAS			
Federal							
Tipo y cantidad de casillas programadas							
Básicas	Contiguas	Extraordinarias	Especiales	Total	Total de Paquetes Programados		
2	0	0	0	2	2		
Punto de partida del recorrido			Destino inmediato de entrega de paquetes (marque con X)	Destino final de entrega de paquetes (marque con X)			
ESCUELA PRIMARIA EMILIANO ZAPATA, UBICADA EN: DOMICILIO CONOCIDO, SIN NÚMERO, EJIDO CUATES DE AUSTRALIA, CÓDIGO POSTAL 27841, CUATROCIENEGAS, COAHUILA DE ZARAGOZA.			X				
			Dirección del destino referido (CRYT Fijo/Sede OPL)			CRYT ITINERANTE 108 UBICADO EN ESCUELA PRIMARIA FEDERAL MIGUEL HIDALGO, UBICADA EN: DOMICILIO CONOCIDO, SIN NÚMERO, EJIDO SANTA TERESA DE SOFÍA, CÓDIGO POSTAL 27659, CUATROCIENEGAS, COAHUILA DE ZARAGOZA.	
			Ambio geográfico para atender				
CUATES DE AUSTRALIA, SANTA TERESA DE SOFIA							
ID casillas programadas							
123 B1, 126 B1							
Datos aproximados de domicilio del CRYT al destino de entrega		Números telefónicos de contacto		Vehículo programado			
Tiempo	Distancia	INE	OPL	Cantidad	Tipo		
01:12	41.9 KM	8441981362		1	Pick up		
Personal requerido para operar el CRYT Itinerante							
Cantidad:	1	Responsable	MARIO CASTRO VILLEGAS CAPACITADOR ASISTENTE ELECTORAL LOCAL	Auxiliar:	N/A		
Tipo de custodia programada			Policia Municipal				
Mapa de ruta de traslado propuesta							
							

**Cédula de información de CRYT Itinerante**

Distrito Electoral		Municipio de funcionamiento		Id MR	
Federal	02 SAN PEDRO	Local	04 SAN PEDRO	SACRAMENTO	66
Tipo y cantidad de casillas programadas					
Básicas	Contingua	Extraordinarias	Especiales	Total	Total de Paquetes Programados
2	2	0	0	4	4
Punto de partida del recorrido			Destino inmediato de entrega de paquetes (marque con X)	Destino final de entrega de paquetes (marque con X)	
			X		
			Dirección del destino referido (CRYT Fijo/Sede OPL)		
ESCUELA SECUNDARIA TÉCNICA NÚMERO 51 GUADALUPE VICTORIA, UBICADA EN: CALLE CESÁREO CASTRO, NÚMERO 128, ZONA CENTRO, CÓDIGO POSTAL 27750, SACRAMENTO, COAHUILA DE ZARAGOZA.			CRYT FIJO 01 UBICADO EN: OFICINA MUNICIPAL DEL INE, CUATRO CIENEGAS, UBICADA EN: CALLE MARIANO ESCOBEDO, NÚMERO 210, ZONA CENTRO, CÓDIGO POSTAL 27840, CUATRO CIENEGAS, COAHUILA DE ZARAGOZA.		
Ambito geográfico para atender		SACRAMENTO			
ID casillas programadas					
728 B1, 728 C1, 729 B1, 729 C1					
Datos aproximados de domicilio del CRYT al destino de entrega		Números telefónicos de contacto		Vehículo programado	
Tiempo	Distancia	INE	OPL	Cantidad	Tipo
00:34	37.9 KM	8442058079		1	Sedan
Personal requerido para operar el CRYT Itinerante					
Cantidad:	1	Responsable:	LIZETH IVONNE RODRIGUEZ DÁVILA CAPACITADORA A SISTENTE ELECTORAL	Auxiliar:	N/A
Tipo de custodia programada		Policia Municipal			
Mapa de ruta de traslado propuesta					
					

### Cédula de información de CRyT Itinerante

Distrito Electoral		Municipio de funcionamiento		Id MR	
Federal	02 SAN PEDRO	Local	04 SAN PEDRO	LAMADRID	76

Tipo y cantidad de casillas programadas					Total de Paquetes Programados
Básicas	Contiguas	Extraordinarias	Especiales	Total	
2	2	0	0	4	4

Punto de partida del recorrido	Destino inmediato de entrega de paquetes (marque con X)	Destino final de entrega de paquetes (marque con X)
		X
Dirección del destino referido (CRyT Filio/Sede OPL)		
CLÍNICA DE REHABILITACIÓN DESARROLLO INTEGRAL DE LA FAMILIA, UBICADA EN: CALLE MATAMOROS, NÚMERO 210, COLONIA ZONA CENTRO, CÓDIGO POSTAL 27700, LAMADRID, COAHUILA DE ZARAGOZA.		
CRYT FIJO 01 UBICADO EN: OFICINA MUNICIPAL DEL INE, CUATRO CIÉNEGAS, UBICADA EN: CALLE MARIANO ESCOBEDO, NÚMERO 210, ZONA CENTRO, CÓDIGO POSTAL 27640, CUATRO CIÉNEGAS, COAHUILA DE ZARAGOZA.		

Ambito geográfico para atender	
	LA MADRID

ID casillas programadas
255 B1, 255 C1, 255 B1, 255 C1

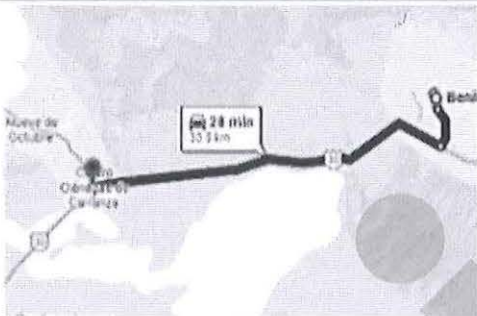
Datos aproximados de domicilio del CRyT al destino de entrega		Números telefónicos de contacto		Vehículo programado	
Tiempo	Distancia	INE	OPL	Cantidad	Tipo
00:28	33.5 KM	8441951183		1	Sedan

Personal requerido para operar el CRyT Itinerante			
Cantidad:	1	Responsable:	ALEJANDRA ANAHI TOVAR VILLARREAL CAPACITADORA A SISTENTE ELECTORAL
		Auxiliar:	N/A
Tipo de custodia programada		Policia Municipal	

Mapa de ruta de traslado propuesta



**Cédula de información de CRYT Itinerante**

Distrito Electoral		Municipio de funcionamiento		ID MR	
Federal	02 SAN PEDRO	Local	04 SAN PEDRO	SAN PEDRO	77

Tipo y cantidad de casillas programadas					Total de Paquetes Programados
Básicas	Configuradas	Extraordinarias	Especiales	Total	
2	0	0	0	2	2

Punto de partida del recorrido	Destino inmediato de entrega de paquetes (marque con X)	Destino final de entrega de paquetes (marque con X)
		X
Dirección del destino referido (CRYT Fijo/Sede OPL)		
ESCUELA PRIMARIA FEDERAL PACTO DE OCAMPO, UBICADA EN: DOMICILIO CONOCIDO, SIN NÚMERO, EJIDO NUEVA VICTORIA, CÓDIGO POSTAL 27967, SAN PEDRO, COAHUILA DE ZARAGOZA.		
04 COMITÉ DISTRITAL ELECTORAL DEL IEC, UBICADO EN: AVENIDA ASASOLO, NÚMERO 578, COLONIA AMPLIACIÓN BARRIO NUEVO, CÓDIGO POSTAL 27805, SAN PEDRO, COAHUILA DE ZARAGOZA.		

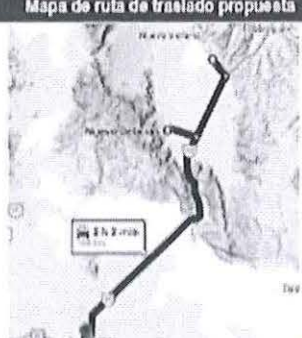
Ambito geográfico para atender	NUEVA VICTORIA, NUEVA DELICIAS
--------------------------------	--------------------------------

ID casillas programadas	1119 B1, 1120 B1
-------------------------	------------------

Datos aproximados de domicilio del CRYT al destino de entrega		Números telefónicos de contacto		Vehículo programado	
Tiempo	Distancia	INE	OPL	Cantidad	Tipo
02:02	104 KM	8441868062		1	Pick up

Personal requerido para operar el CRYT Itinerante			
Cantidad:	1	Responsable	RIGOBERTO SANCHEZ RODARTE CAPACITADOR ASISTENTE ELECTORAL
		Auxiliar:	N/A
Tipo de custodia programada		Policia Municipal	

Mapa de ruta de traslado propuesta



### Cédula de información de CRyT Itinerante

Distrito Electoral		Municipio de funcionamiento		ID MR	
Federal	02 SAN PEDRO	Local	04 SAN PEDRO	SAN PEDRO/ CUATROCIENEGAS	76

Tipo y cantidad de casillas programadas					Total de Paquetes Programados
Básicas	Contiguas	Extraordinarias	Especiales	Total	
1	0	1	0	2	2

Punto de partida del recorrido	Destino inmediato de entrega de paquetes (marque con X)	Destino final de entrega de paquetes (marque con X)
Dirección del destino referido (CRyT Fijo/Sede OPL)		
ESCUELA PRIMARIA FEDERAL VENUSTIANO CARRANZA, UBICADA EN: DOMICILIO CONOCIDO, SIN NÚMERO, EJIDO ESTANQUE DE LEÓN, CÓDIGO POSTAL 27682, CUATROCIENEGAS, COAHUILA DE ZARAGOZA.		
04 COMITÉ DISTRITAL ELECTORAL DEL IEC, UBICADO EN: AVENIDA ABASOLO, NÚMERO 578, COLONIA AMPLIACIÓN BARRIO NUEVO, CÓDIGO POSTAL 27665, SAN PEDRO, COAHUILA DE ZARAGOZA.		

Ambito geográfico para atender	ESTANQUE DE LEÓN, MALANOCHE
--------------------------------	-----------------------------

ID casillas programadas
126 E1, 1123 B1

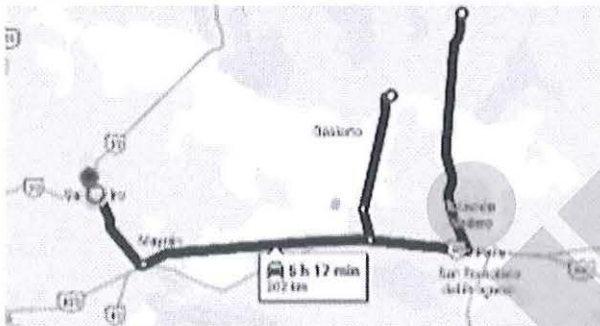
Datos aproximados de domicilio del CRyT al destino de entrega		Números telefónicos de contacto		Vehículo programado	
Tiempo	Distancia	INE	OPL	Cantidad	Tipo
05:17	202 KM	8441864302		1	Pick up


Personal requerido para operar el CRyT Itinerante			
Cantidad:	1	Responsable:	MARIA GUADALUPE HERNANDEZ ESCAREÑO
		Auxiliar:	N/A
Tipo de custodia programada		Policía Municipal	


Mapa de ruta de traslado propuesta




### Cédula de información de CRyT Itinerante

Distrito Electoral		Municipio de funcionamiento		ID MR	
Federal	02 SAN PEDRO	Local	04 SAN PEDRO	SAN PEDRO	
75					
Tipo y cantidad de casillas programadas					Total de Paquetes Programados
Básicas	Contiguas	Extraordinarias	Especiales	Total	
3	3	0	0	6	6
Punto de partida del recorrido			Destino inmediato de entrega de paquetes (marque con X)	Destino final de entrega de paquetes (marque con X)	
				X	
			Dirección del destino referido (CRyT Fijo/Sede OPL)		
ESCUELA PRIMARIA FEDERAL FRANCISCO I. MADERO, UBICADA EN: CALLE EMILIANO ZAPATA, SIN NÚMERO, EJIDO SAN RAFAEL DE ARRIBA, CÓDIGO POSTAL 27944, SAN PEDRO, COAHUILA DE ZARAGOZA.			04 COMITÉ DISTRITAL ELECTORAL DEL IEC, UBICADO EN: AVENIDA ABASOLO, NÚMERO 578, COLONIA AMPLIACIÓN BARRIO NUEVO, CÓDIGO POSTAL 27805, SAN PEDRO, COAHUILA DE ZARAGOZA.		
Ambio geográfico para atender		SAN RAFAEL DE ARRIBA, EL ESTRIBO, EL RETIRO			
ID casillas programadas					
1125 B1, 1125 C1, 1131 B1, 1131 C1, 11132 B1, 1132 C1					
Datos aproximados de domicilio del CRyT al destino de entrega		Números telefónicos de contacto		Vehículo programado	
Tiempo	Distancia	INE	OPL	Cantidad	Tipo
00:45	33.5 KM	8442117339		1	Sedan
Personal requerido para operar el CRyT Itinerante					
Cantidad:	1	Responsable:	LUIS ADRIAN GRIMALDO ORTIZ CAPACITADOR ASISTENTE ELECTORAL	Auxiliar:	N/A
Tipo de custodia programada		Policia Municipal			
Mapa de ruta de traslado propuesta					
					


### Cédula de información de CRYT Itinerante

Distrito Electoral		Municipio de funcionamiento		Id MR	
Federal	02 SAN PEDRO	Local	04 SAN PEDRO	SAN PEDRO	
80					
Tipo y cantidad de casillas programadas					
Básicas	Configuras	Extraordinarias	Especiales	Total	Total de Paquetes Programados
5	0	0	0	5	5
Punto de partida del recorrido				Destino inmediato de entrega de paquetes (marque con X)	Destino final de entrega de paquetes (marque con X)
					X
ESCUELA PRIMARIA FEDERAL TIERRA Y LIBERTAD, UBICADA EN: DOMICILIO CONOCIDO, SIN NÚMERO, EJIDO NUEVO MUNDO, CÓDIGO POSTAL 27945, SAN PEDRO, COAHUILA DE ZARAGOZA.				Dirección del destino referido (CRYT Fijo/Sede OPL)	
				04 COMITÉ DISTRITAL ELECTORAL DEL IEC, UBICADO EN: AVENIDA ABASOLO, NÚMERO 578, COLONIA AMPLIACIÓN BARRIO NUEVO, CÓDIGO POSTAL 27805, SAN PEDRO, COAHUILA DE ZARAGOZA.	
Ambito geográfico para atender		NUEVO MUNDO, SOFÍA DE ARRIBA, SANTA ANA, VEGA LARGA, ALBIA			
ID casillas programadas					
1121 B1, 1122 B1, 1126 B1, 1127 B1, 1128 B1					
Datos aproximados de domicilio del CRYT al destino de entrega			Números telefónicos de contacto		Vehículo programado
Tiempo	Distancia	INE	OPL	Cantidad	Tipo
01:16	53.4 KM	8448700541		1	Sedan
Personal requerido para operar el CRYT itinerante					
Cantidad:	1	Responsable:	DANIEL MISAEL MEJIA SANTOS CAPACITADORA ASISTENTE ELECTORAL		Auxiliar:
Tipo de custodia programada		Policia Municipal			
Mapa de ruta de traslado propuesta					
					

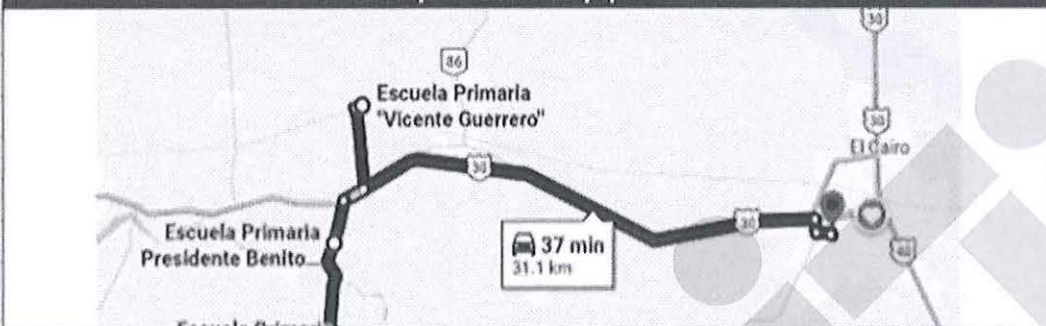
**Cédula de Información de CRYT Itinerante**

Distrito Electoral		Municipio de funcionamiento		Id MR	
Federal	02 SAN PEDRO	Local	04 SAN PEDRO	SAN PEDRO	
Tubo y cantidad de casillas programadas					
Básicas	Continguas	Extraordinarias	Especiales	Total	Total de Paquetes Programados
3	3	0	0	6	6
Punto de partida del recorrido			Destino inmediato de entrega de paquetes (marque con X)	Destino final de entrega de paquetes (marque con X)	
				X	
			Dirección del destino referido (CRYT Fijo/Sede OPL)		
ESCUELA PRIMARIA FEDERAL FRAY BARTOLOME DE LAS CASAS, UBICADA EN: DOMICILIO CONOCIDO, SIN NÚMERO, EJIDO LA FE, CÓDIGO POSTAL 27944, SAN PEDRO, COAHUILA DE ZARAGOZA.			04 COMITÉ DISTRITAL ELECTORAL DEL IEC, UBICADO EN: AVENIDA ABASOLO, NÚMERO 578, COLONIA AMPLIACIÓN BARRIO NUEVO, CÓDIGO POSTAL 27805, SAN PEDRO, COAHUILA DE ZARAGOZA.		
Ambito geográfico para atender		LA FE, ALEJO GONZÁLEZ, LUCHANA			
ID casillas programadas					
1129 B1, 1129 C1, 1130 B1, 1130 C1, 1136 B1, 1136 C1					
Datos aproximados de domicilio del CRYT al destino de entrega			Número telefónico de contacto		Vehículo programado
Tiempo	Distancia	INE	OPL	Cantidad	Tipo
00:40	32.7 KM	8442135951		1	Sedan
Personal requerido para operar el CRYT Itinerante					
Cantidad:	1	Responsable:	SHEILA GUADALUPE ULLOA GOMEZ CAPACITADORA ASISTENTE ELECTORAL	Auxiliar:	N/A
Tipo de custodia programada			Policia Municipal		
Mapa de ruta de traslado propuesta					
					

**Cédula de información de CRyT Itinerante**

Distrito Electoral		Municipio de funcionamiento		ID MR	
Federal	02 SAN PEDRO	Local	04 SAN PEDRO	SAN PEDRO	
Municipio de funcionamiento					
SAN PEDRO					
ID MR					
82					
Tipo y cantidad de casillas programadas					
Básicas	Continguas	Extraordinarias	Especiales	Total	Total de Paquetes Programados
4	2	0	0	6	6
Punto de partida del recorrido			Destino inmediato de entrega de paquetes (marque con X)	Destino final de entrega de paquetes (marque con X)	
				X	
ESCUELA PRIMARIA FEDERAL ALMA CAMPESINA, UBICADA EN: DOMICILIO CONOCIDO, SIN NÚMERO, EJIDO PRIMERO DE MAYO, CÓDIGO POSTAL 27944, SAN PEDRO, COAHUILA DE ZARAGOZA.			Dirección del destino referido (CRyT F/ó/Sede OPL)		
			04 COMITÉ DISTRITAL ELECTORAL DEL IEC, UBICADO EN: AVENIDA ASASOLO, NÚMERO 576, COLONIA AMPLIACIÓN BARRIO NUEVO, CÓDIGO POSTAL 27605, SAN PEDRO, COAHUILA DE ZARAGOZA.		
Ambito geográfico para atender		PRIMERO DE MAYO, LUCHANA, LAZARO CARDENA S, SANTA MÓNICA			
ID casillas programadas					
1133 B1, 1137 B1, 1137 C1, 1146 B1, 1146 C1, 1155 B1					
Datos aproximados de domicilio del CRyT al destino de entrega		Números telefónicos de contacto		Vehículo programado	
Tiempo	Distancia	INE	OPL	Cantidad	Tipo
00:47	35.4 KM	8442133207		1	sedan
Personal requerido para operar el CRyT Itinerante					
Cantidad:	1	Responsable	GABRIELA SOLIS HERRERA CAPACITADORA A SISTENTE ELECTORAL	Auxiliar:	N/A
Tipo de custodia programada			Policia Municipal		
Mapa de ruta de traslado propuesta					
					

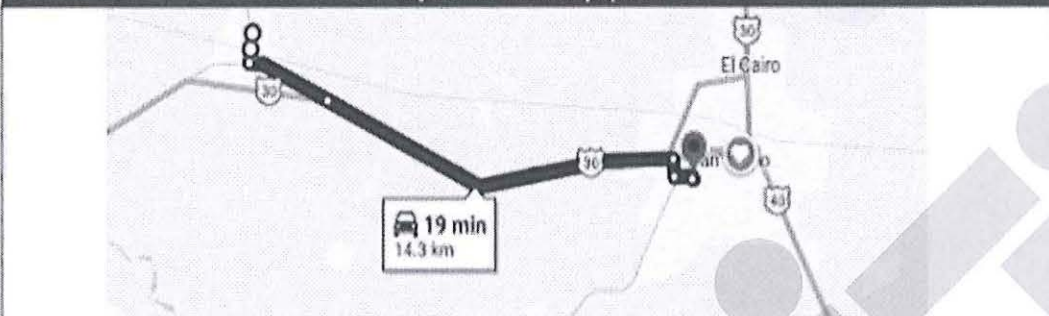
**Cédula de información de CRYT Itinerante**

Distrito Electoral		Municipio de funcionamiento		Id MR	
Federal	02 SAN PEDRO	Local	04 SAN PEDRO	SAN PEDRO	
Tubo y cantidad de casillas programadas					
Básicas	Configuradas	Extraordinarias	Especiales	Total	Total de Paquetes Programados
3	3	0	0	6	6
Punto de partida del recorrido			Destino inmediato de entrega de paquetes (marque con X)	Destino final de entrega de paquetes (marque con X)	
				X	
ESCUELA PRIMARIA FEDERAL VICENTE GUERRERO, UBICADA EN: DOMICILIO CONOCIDO, SIN NÚMERO, EJIDO VEINTE DE NOVIEMBRE, CÓDIGO POSTAL 27944, SAN PEDRO, COAHUILA DE ZARAGOZA.			Dirección del destino referido (CRYT Fijo/Sede OPL) 04 COMITÉ DISTRITAL ELECTORAL DEL IEC, UBICADO EN: AVENIDA ABASOLO, NÚMERO 578, COLONIA AMPLIACIÓN BARRIO NUEVO, CÓDIGO POSTAL 27805, SAN PEDRO, COAHUILA DE ZARAGOZA.		
Ambito geográfico para atender		20 DE NOVIEMBRE, SAN FRANCISCO, SAN LORENZO			
ID casillas programadas					
1135 B1, 1138 C1, 1147 B1, 1147 C1, 1155 B1, 1155 C1					
Datos aproximados de domicilio del CRYT al destino de entrega		Números telefónicos de contacto		Vehículo programado	
Tiempo	Distancia	INE	OPL	Cantidad	Tipo
00:37	31.1 KM	8442132424		1	Sedan
Personal requerido para operar el CRYT Itinerante					
Cantidad:	1	Responsable:	LUIS ALFONSO RANGEL DE LA CRUZ CAPACITADOR A SISTENTE ELECTORAL	Auxiliar:	N/A
Tipo de custodia programada		Policia Municipal			
Mapa de ruta de traslado propuesta					
					

*[Handwritten signature]*


*[Handwritten signature]*

### Cédula de información de CRyT Itinerante


Distrito Electoral		Municipio de funcionamiento		Id MR	
Federal	02 SAN PEDRO	Local	04 SAN PEDRO	SAN PEDRO	
Total					
SAN PEDRO					
84					
Tipo y cantidad de casillas programadas					
Básicas	Configurables	Extraordinarias	Especiales	Total	Total de Paquetes Programados
2	2	0	0	4	4
Punto de partida del recorrido			Destino inmediato de entrega de paquetes (marque con X)	Destino final de entrega de paquetes (marque con X)	
			X	X	
			Dirección del destino referido (CRyT Filio/Sede ORL)		
DOMICILIO PARTICULAR, UBICADO EN: AVENIDA HIDALGO, NÚMERO 195, EJIDO CONCORDIA, CÓDIGO POSTAL 27950, SAN PEDRO, COAHUILA DE ZARAGOZA.			04 COMITÉ DISTRITAL ELECTORAL DEL IEC, UBICADO EN: AVENIDA ABASOLO, NÚMERO 578, COLONIA AMPLIACIÓN BARRIO NUEVO, CÓDIGO POSTAL 27905, SAN PEDRO, COAHUILA DE ZARAGOZA.		
Ambito geográfico para atender		CONCORDIA			
ID casillas programadas					
1139 B1, 1139 C1, 1140 B1, 1140 C1					
Datos aproximados del domicilio del CRyT al destino de entrega		Numeros telefónicos de contacto		Vehículo programado	
Tiempo	Distancia	IHE	OPL	Cantidad	Tipo
00:19	14.3 KM	8442131875		1	Sedan
Personal requerido para operar el CRyT Itinerante					
Cantidad:	1	Responsable:	YANET GUADALUPE CHAIREZ JUAREZ CAPACITADORA A SISTENTE ELECTORAL	Auxiliar:	N/A
Tipo de custodia programada		Policia Municipal			
Mapa de ruta de traslado propuesta					
					




**Cédula de información de CRYT Itinerante**

Distrito Electoral		Municipio de funcionamiento		ID MR	
Federal	02 SAN PEDRO	Local	04 SAN PEDRO	SAN PEDRO	
ID MR					
36					
Tipo y cantidad de casillas programadas					Total de Paquetes Programados
Básicas	Continguas	Extraordinarias	Especiales	Total	
3	3	0	0	6	6
Punto de partida del recorrido			Destino inmediato de entrega de paquetes (marque con X)	Destino final de entrega de paquetes (marque con X)	
				X	
ESCUELA PRIMARIA FEDERAL GRAN TENOCHTITLAN, UBICADA EN: DOMICILIO CONOCIDO, SIN NÚMERO, EJIDO SAN IGNACIO, CÓDIGO POSTAL 27956, SAN PEDRO, COAHUILA DE ZARAGOZA.			Dirección del destino referido (CRYT Filial/Sede OPL)		
			04 COMITÉ DISTRITAL ELECTORAL DEL IEC, UBICADO EN: AVENIDA ABASOLO, NÚMERO 578, COLONIA AMPLIACIÓN BARRIO NUEVO, CÓDIGO POSTAL 27805, SAN PEDRO, COAHUILA DE ZARAGOZA.		
Ambito geográfico para atender		SAN ANTONIO DE GURZA, SAN IGNACIO, SAN PABLO			
ID casillas programadas					
1135 B1, 1135 C1, 1149 B1, 1149 C1, 1149 C2, 1150 B1					
Datos aproximados de domicilio del CRYT al destino de entrega		Números telefónicos de contacto		Vehículo programado	
Tiempo	Distancia	BIE	OPL	Cantidad	Tipo
00:33	25 KM	8441901612		1	Sedan
Personal requerido para operar el CRYT Itinerante					
Cantidad:	1	Responsable:	JE SÚS JAIR GAYTÁN HERNÁNDEZ CAPACITADOR ASISTENTE ELECTORAL	Auxiliar:	N/A
Tipo de custodia programada			Policia Municipal		
Mapa de ruta de traslado propuesta					
					


### Cédula de información de CRYT Itinerante

Distrito Electoral		Municipio de funcionamiento		Id MR	
Federal	02 SAN PEDRO	Local	04 SAN PEDRO	SAN PEDRO	
Municipio de funcionamiento					
SAN PEDRO					
Id MR					
87					
Tipo y cantidad de casillas programadas					
Básicas	Contiguas	Extraordinarias	Especiales	Total	Total de Paquetes Programados
4	1	0	0	5	5
Punto de partida del recorrido			Destino inmediato de entrega de paquetes (marque con X)	Destino final de entrega de paquetes (marque con X)	
				X	
			Dirección del destino referido (CRYT Filio/Sede OPL)		
ESCUELA PRIMARIA FEDERAL 19 DE NOVIEMBRE, UBICADA EN: DOMICILIO CONOCIDO, SIN NÚMERO, EJIDO PROGRESO, CÓDIGO POSTAL 27957, SAN PEDRO, COAHUILA DE ZARAGOZA.			04 COMITÉ DISTRITAL ELECTORAL DEL IEC, UBICADO EN: AVENIDA ABASOLO, NÚMERO 578, COLONIA AMPLIACIÓN BARRIO NUEVO, CÓDIGO POSTAL 27805, SAN PEDRO, COAHUILA DE ZARAGOZA.		
Ambito geográfico para atender		PROGRESO, SANTO TOMAS, TACUBAYA, SANTIAGO			
ID casillas programadas					
1153 B1, 1154 B1, 1159 B1, 1159 C1, 1155 B1					
Datos aproximados de domicilio del CRYT al destino de entrega		Números telefónicos de contacto		Vehículo programado	
Tiempo	Distancia	INE	OPL	Cantidad	Tipo
00:39	25.3 KM	8442180842		1	Sedan
Personal requerido para operar el CRYT Itinerante					
Cantidad:	1	Responsable	JOSE CAIN BARRERA ORDUÑO	Auxiliar:	N/A
Tipo de custodia programada		CAPACITADOR A ASISTENTE ELECTORAL			
		Policia Municipal			
Mapa de ruta de traslado propuesta					
					

**Cédula de información de CRyT Itinerante**

Distrito Electoral		Municipio de funcionamiento		ID MR	
Federal	02 SAN PEDRO	Local	04 SAN PEDRO	SAN PEDRO	
ID MR					
88					
Tipo y cantidad de casillas programadas					
Básicas	Contiguas	Extraordinarias	Especiales	Totales	Total de Paquetes Programados
3	3	0	0	6	6
Punto de partida del recorrido			Destino inmediato de entrega de paquetes (marque con X)	Destino final de entrega de paquetes (marque con X)	
				X	
			Dirección del destino referido (CRyT Fijo/Sede OPL)		
ESCUELA PRIMARIA FEDERAL 12 DE NOVIEMBRE, UBICADA EN: DOMICILIO CONOCIDO, SIN NÚMERO, EJIDO SAN MARCOS, CÓDIGO POSTAL 27955, SAN PEDRO, COAHUILA DE ZARAGOZA.			04 COMITÉ DISTRITAL ELECTORAL DEL IEC, UBICADO EN: AVENIDA ABASOLO, NÚMERO 578, COLONIA AMPLIACIÓN BARRIO NUEVO, CÓDIGO POSTAL 27805, SAN PEDRO, COAHUILA DE ZARAGOZA.		
Ambito geográfico para atender		SANTA ELENA, SAN ESTEBAN, SAN MARCOS			
ID casillas programadas					
1155 B1, 1158 C1, 1160 B1, 1160 C1, 1162 B1, 1162 C1					
Datos aproximados de domicilio del CRyT al destino de entrega		Números telefónicos de contacto		Vehículo programado	
Tiempo	Distancia	INE	OPL	Cantidad	Tipo
00:33	23.5 KM	8442180829		1	Sedan
Personal requerido para operar el CRyT Itinerante					
Cantidad:	1	Responsable:	ANITA MONTELONGO MARTINEZ CAPACITADORA A ASISTENTE ELECTORAL	Auxiliar:	N/A
Tipo de custodia programada		Policia Municipal			
Mapa de ruta de traslado propuesta					
					

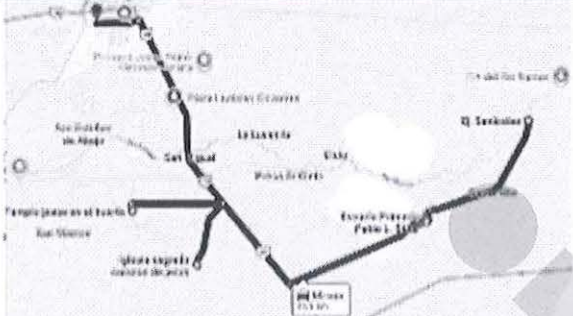
**Cédula de información de CRYT Itinerante**

Distrito Electoral		Municipio de funcionamiento		Id MR	
Federal	02 SAN PEDRO	Local	04 SAN PEDRO	SAN PEDRO	89
Tipo y cantidad de casillas programadas					
Básicas	Configuradas	Extraordinarias	Especiales	Total	Total de Paquetes Programados
3	3	0	0	6	6
Punto de partida del recorrido			Destino inmediato de entrega de paquetes (marque con X)	Destino final de entrega de paquetes (marque con X)	
ESCUELA PRIMARIA FEDERAL CUAUHTEMOC, UBICADA EN: DOMICILIO CONOCIDO, SIN NÚMERO, EJIDO SAN MIGUEL, CÓDIGO POSTAL 27970, SAN PEDRO, COAHUILA DE ZARAGOZA.				X	
			Dirección del destino referido (CRYT Filio/Sede OPL)		
Ambito geográfico para atender		EL NILO, CANDELARIA, SAN MIGUEL			
ID casillas programadas					
1148 B1, 1148 C1, 1152 B1, 1157 B1, 1157 C1, 1157 C2					
Datos aproximados de domicilio del CRYT al destino de entrega		Números telefónicos de contacto		Vehículo programado	
Tiempo	Distancia	INE	OPL	Cantidad	Tipo
00:30	18.3 KM	8442180771		1	Sedan
Personal requerido para operar el CRYT itinerante					
Cantidad:	1	Responsable:	GERARDO MARTINEZ CHAVEZ	Auxiliar:	N/A
Tipo de custodia programada		CAPACITADOR ASISTENTE ELECTORAL Policia Municipal			
Mapa de ruta de traslado propuesta					
					

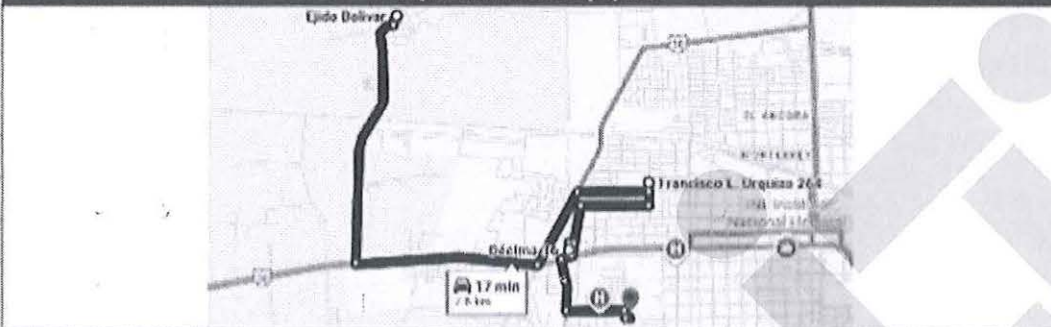
Handwritten signature in blue ink.

Handwritten signature in purple ink.


### Cédula de información de CRyT Itinerante

Distrito Electoral		Municipio de funcionamiento		Id MR	
Federal	02 SAN PEDRO	Local	04 SAN PEDRO	SAN PEDRO	
<b>Tipo y cantidad de casillas programadas</b>					
Básicas	Configuras	Extraordinarias	Especiales	Total	Total de Paquetes Programados
4	2	0	0	6	6
Punto de partida del recorrido			Destino inmediato de entrega de paquetes (marque con X)	Destino final de entrega de paquetes (marque con X)	
				X	
			Dirección del destino referido (CRyT Fijo/Sede OPL)		
ESCUELA PRIMARIA FEDERAL JOSÉ MARÍA MORELOS Y PAVÓN, UBICADA EN: DOMICILIO CONOCIDO, SIN NÚMERO, EJIDO SAN NICOLÁS, CÓDIGO POSTAL 27970, SAN PEDRO, COAHUILA DE ZARAGOZA.			04 COMITÉ DISTRITAL ELECTORAL DEL IEC, UBICADO EN: AVENIDA ABASOLO, NÚMERO 578, COLONIA AMPLIACIÓN BARRIO NUEVO, CÓDIGO POSTAL 27805, SAN PEDRO, COAHUILA DE ZARAGOZA.		
Ámbito geográfico para atender		SAN NICOLÁS, SAN FELIPE, MAYRÁN, SAN PATRICIO			
ID casillas programadas					
1145 B1, 1161 B1, 1161 C1, 1163 B1, 1163 C1, 1164 B1					
Datos aproximados de domicilio del CRyT al destino de entrega		Números telefónicos de contacto		Vehículo programado	
Tiempo	Distancia	INE	OPL	Cantidad	Tipo
00:55	45.9 KM	8442180765		1	Sedan
Personal requerido para operar el CRyT Itinerante					
Cantidad:	1	Responsable:	ARMANDO ISAI RIVERA ESQUIVEL CAPACITADOR A SISTENTE ELECTORAL	Auxiliar:	N/A
Tipo de custodia programada		Policia Municipal			
Mapa de ruta de traslado propuesta					
					


**Cédula de información de CRyT Itinerante**

Federal		Distrito Electoral <b>02 SAN PEDRO</b>		Local		Municipio de funcionamiento <b>04 SAN PEDRO</b>		Municipio de funcionamiento <b>SAN PEDRO</b>		Id MR <b>91</b>	
Tipo y cantidad de casillas programadas						Total		Total de Paquetes Programados			
Básicas		Contiguas		Extraordinarias		Especiales		Total		Total de Paquetes Programados	
3		3		0		0		6		6	
Punto de partida del recorrido						Destino inmediato de entrega de paquetes (marque con X)		Destino final de entrega de paquetes (marque con X)			
								X			
Dirección del destino referido (CRyT Fijo/Sede OPL)						04 COMITÉ DISTRITAL ELECTORAL DEL IEC, UBICADO EN: AVENIDA ABASOLO, NÚMERO 578, COLONIA AMPLIACIÓN BARRIO NUEVO, CÓDIGO POSTAL 27605, SAN PEDRO, COAHUILA DE ZARAGOZA.					
Ambito geográfico para atender						BOLIVAR, SAN PEDRO					
ID casillas programadas											
1097 B1, 1097 C1, 1097 C2, 1105 B1, 1105 C1, 1144 B1											
Datos aproximados de domicilio del CRyT al destino de entrega				Números telefónicos de contacto				Vehículo programado			
Tiempo		Distancia		INE		OPL		Cantidad		Tipo	
00:17		7.6 KM		8442120729				1		Sedan	
Personal requerido para operar el CRyT Itinerante											
Cantidad:		Responsable		Auxiliar:				N/A			
1		GERARDO SAÁVEDRA LIRA CAPACITADOR ASISTENTE ELECTORAL		Policia Municipal							
Tipo de custodia programada											
Policia Municipal											
Mapa de ruta de traslado propuesta											
											

**Cédula de información de CRYT Itinerante**

Distrito Electoral		Municipio de funcionamiento		Id MR	
Federal	02 SAN PEDRO	Local	04 SAN PEDRO	SAN PEDRO	92
Tipo y cantidad de casillas programadas					
Básicas	Contiguas	Extraordinarias	Especiales	Total	Total de Paquetes Programados
1	5	0	0	6	6
Punto de partida del recorrido			Destino inmediato de entrega de paquetes (marque con X)	Destino final de entrega de paquetes (marque con X)	
				X	
			Dirección del destino referido (CRYT Fijo/Sede OPL)		
JARDÍN DE NIÑOS JAIME SABINES, UBICADO EN: CALLE CANTERO, NÚMERO 1111, AMPLIACIÓN EL FÉNIX, CÓDIGO POSTAL 27830, SAN PEDRO, COAHUILA DE ZARAGOZA.			04 COMITÉ DISTRITAL ELECTORAL DEL IEC, UBICADO EN: AVENIDA ABASOLO, NÚMERO 578, COLONIA AMPLIACIÓN BARRIO NUEVO, CÓDIGO POSTAL 27605, SAN PEDRO, COAHUILA DE ZARAGOZA.		
Ambito geográfico para atender		SAN PED844RO			
ID casillas programadas					
1091 B1, 1091 C1, 1091 C2, 1091 C3, 1091 C4, 1091 C5					
Datos aproximados de domicilio del CRYT al destino de entrega			Número telefónico de contacto		Vehículo programado
Tiempo	Distancia	INE	OPL	Cantidad	Tipo
00:08	2.7 KM	8441960708		1	Sedan
Personal requerido para operar el CRYT Itinerante					
Cantidad:	1	Responsable	GABRIELA BELTRAN RANGEL CAPACITADORA A SISTENTE ELECTORAL	Auxiliar:	N/A
Tipo de custodia programada			Policia Municipal		
Mapa de ruta de traslado propuesta					
					

**Cédula de información de CRYT Itinerante**

Distrito Electoral		Municipio de funcionamiento		Id MIR	
Federal	02 SAN PEDRO	Local	04 SAN PEDRO	SAN PEDRO	
Tpo y cantidad de casillas programadas					
Básicas	Configuradas	Extraordinarias	Especiales	Total	Total de Paquetes Programados
2	3	0	0	5	5
Punto de partida del recorrido			Destino inmediato de entrega de paquetes (marque con X)	Destino final de entrega de paquetes (marque con X)	
				X	
			Dirección del destino referido (CRYT Filio/Sede OPL)		
ESCUELA TELESECUNDARIA SOR JUANA INÉS DE LA CRUZ, UBICADA EN: CALLE LIRIOS, SIN NÚMERO, COLONIA AMPLIACIÓN LÁZARO CÁRDENAS, CÓDIGO POSTAL 27839, SAN PEDRO, COAHUILA DE ZARAGOZA.			04 COMITÉ DISTRITAL ELECTORAL DEL IEC, UBICADO EN: AVENIDA ABASOLO, NÚMERO 578, COLONIA AMPLIACIÓN BARRIO NUEVO, CÓDIGO POSTAL 27805, SAN PEDRO, COAHUILA DE ZARAGOZA.		
Ambito geografico para stander		SAN PEDRO			
ID casillas programadas					
1092 B1, 1094 B1, 1094 C1, 1094 C2, 1094 C3					
Datos aproximados de domicilio del CRYT al destino de entrega		Números telefónicos de contacto		Vehículo programado	
Tiempo	Distancia	INE	OPL	Cantidad	Tipo
00:13	4.5 KM	8442185037		1	Sedan
Personal requerido para operar el CRYT Itinerante					
Cantidad:	1	Responsable	HILDA VÁZQUEZ ACO STA CAPACITADORA ASISTENTE ELECTORAL	Auxiliar:	N/A
Tipo de custodia programada		Policia Municipal			
Mapa de ruta de traslado propuesta					
					

### Cédula de información de CRYT Itinerante

Distrito Electoral		Municipio de funcionamiento		Id MR	
Federal	02 SAN PEDRO	Local	04 SAN PEDRO	SAN PEDRO	94

Tipo y cantidad de casillas programadas					Total de Paquetes Programados
Básicas	Continguas	Extraordinarias	Especiales	Total	
2	4	0	0	6	6

Punto de partida del recorrido	Destino inmediato de entrega de paquetes (marque con X)	Destino final de entrega de paquetes (marque con X)
		X
Dirección del destino referido (CRYT Fijo/Sede OPL)		
ESCUELA PRIMARIA FEDERAL MIGUEL HIDALGO Y COSTILLA, UBICADA EN: CALLE GALEANA, NÚMERO 385, COLONIA VIVIENDAS POPULARES, CÓDIGO POSTAL 27604, SAN PEDRO, COAHUILA 04 COMITÉ DISTRITAL ELECTORAL DEL IEC, UBICADO EN: AVENIDA ABASOLO, NÚMERO 578, COLONIA AMPLIACIÓN BARRIO NUEVO, CÓDIGO POSTAL 27605, SAN PEDRO, COAHUILA DE ZARAGOZA.		
Ambito geográfico para atender	SAN PEDRO	

ID casillas programadas
1115 B1, 1115 C1, 1115 C2, 1115 C3, 1116 B1, 1116 C1

Datos aproximados de domicilio del CRYT al destino de entrega		Números telefónicos de contacto		Vehículo programado	
Tiempo	Distancia	INE	GPL	Cantidad	Tipo
00:03	0.9 KM	8442182931		1	Sedan

Personal requerido para operar el CRYT Itinerante			
Cantidad:	1	Responsable:	JAVIER RÍOS SAUCEDO
			CAPACITADORA A SISTENTE ELECTORAL
		Auxiliar:	N/A
Tipo de custodia programada		Policia Municipal	



**Cédula de información de CRyT Itinerante**

Distrito Electoral		Municipio de funcionamiento		Id MR	
Federal	02 SAN PEDRO	Local	04 SAN PEDRO	SAN PEDRO	95

Tipo y cantidad de casillas programadas					Total de Paquetes Programados
Básicas	Contiguas	Extraordinarias	Especiales	Total	
2	3	0	0	5	5

Punto de partida del recorrido	Destino inmediato de entrega de paquetes (marque con X)	Destino final de entrega de paquetes (marque con X)
		X
Dirección del destino referido (CRyT Filio/sede OPL)		
ESCUELA PRIMARIA RURAL FELIPE ANGELES, UBICADA EN: DOMICILIO CONOCIDO, SIN NÚMERO, EJIDO EL VENADO, CÓDIGO POSTAL 27958, SAN PEDRO, COAHUILA DE ZARAGOZA.		
04 COMITÉ DISTRITAL ELECTORAL DEL IEC, UBICADO EN: AVENIDA ABASOLO, NÚMERO 578, COLONIA AMPLIACIÓN BARRIO NUEVO, CÓDIGO POSTAL 27805, SAN PEDRO, COAHUILA DE ZARAGOZA.		
Ambito geográfico para atender	EL VENADO, SAN PEDRO	

ID casillas programadas
1110 B1, 1110 C1, 1110 C2, 1151 B1, 1151 C1

Datos aproximados de domicilio del CRyT al destino de entrega		Números telefónicos de contacto		Vehículo programado	
Tiempo	Distancia	INE	OPL	Cantidad	Tipo
00:12	6.9 KM	8442120127		1	Sedan

Personal requerido para operar el CRyT itinerante			
Cantidad:	1	Responsable:	SU SANA WENDOLY LUEVANO S VAZQUEZ CAPACITADORA A SISTENTE ELECTORAL
Tipo de custodia programada		Auxiliar:	N/A
			Policia Municipal



**Cédula de Información de CRyT Itinerante**

Distrito Electoral		Municipio de funcionamiento		Id MR	
Federal	02 SAN PEDRO	Local	04 SAN PEDRO	SAN PEDRO	36

Tipo y cantidad de casillas programadas					Total de Paquetes Programados
Básicas	Continguas	Extraordinarias	Especiales	Total	
2	4	0	0	6	6

Punto de partida del recorrido	Destino inmediato de entrega de paquetes (marque con X)	Destino final de entrega de paquetes (marque con X)
ESCUELA SECUNDARIA TÉCNICA PROFESOR RAJÓN ORTIZ VILLALOBOS, UBICADA EN: CALLE JUAN ANTONIO DE LA FUENTE, SIN NÚMERO, COLONIA VALPARAISO, CÓDIGO POSTAL 27830, SAN PEDRO, COAHUILA DE ZARAGOZA.		X
	Dirección del destino referido (CRyT Fijo/Sede OPL)	
	04 COMITE DISTRITAL ELECTORAL DEL IEC, UBICADO EN: AVENIDA ABASOLO, NÚMERO 578, COLONIA AMPLIACIÓN BARRIO NUEVO, CÓDIGO POSTAL 27805, SAN PEDRO, COAHUILA DE ZARAGOZA.	
Ambito geográfico para atender	SAN PEDRO	


ID casillas programadas
1117 B1, 1117 C1, 1118 B1, 1118 C1, 1118 C2, 1118 C3

Datos aproximados de domicilio del CRyT al destino de entrega		Números telefónicos de contacto		Vehículo programado	
Tiempo	Distancia	INE	OPL	Cantidad	Tipo
00:05	2.4 KM	8442120260		1	Sedan

Personal requerido para operar el CRyT itinerante			
Cantidad:	1	Responsable:	SANJUANA GONZÁLEZ QUINONE S CAPACITADORA A SISTENTE ELECTORAL
		Auxiliar:	N/A
Tipo de custodia programada		Policia Municipal	



### Cédula de información de CRYT Itinerante

Distrito Electoral		Municipio de funcionamiento		Id MR	
Federal	02 SAN PEDRO	Local	04 SAN PEDRO	SAN PEDRO	
97					
Tipo y cantidad de casillas programadas					
Basicas	Contiguas	Extraordinarias	Especiales	Total	Total de Paquetes Programados
2	2	0	0	4	4
Punto de partida del recorrido			Destino inmediato de entrega de paquetes (marque con X)	Destino final de entrega de paquetes (marque con X)	
				X	
ESCUELA PRIMARIA FEDERAL PRESIDENTE LÁZARO CÁRDENAS DEL RÍO, UBICADA EN: AVENIDA CONSTITUCIÓN, SIN NÚMERO, COLONIA LÁZARO CÁRDENAS, CÓDIGO POSTAL 27830, SAN PEDRO, COAHUILA DE ZARAGOZA.			Dirección del destino referido (CRYT Fijo/Sede OPL) 04 COMITÉ DISTRITAL ELECTORAL DEL IEC, UBICADO EN: AVENIDA ABASOLO, NÚMERO 578, COLONIA AMPLIACIÓN BARRIO NUEVO, CÓDIGO POSTAL 27805, SAN PEDRO, COAHUILA DE ZARAGOZA.		
Ambito geográfico para atender			SAN PEDRO		
ID casillas programadas					
1093 B1, 1093 C1, 1096 B1, 1096 C1					
Datos aproximados de domicilio del CRYT al destino de entrega		Números telefónicos de contacto		Vehículo programado	
Tiempo	Distancia	INE	OPL	Cantidad	Tipo
00:10	3.4 KM	8442180209		1	Sedan
Personal requerido para operar el CRYT itinerante					
Cantidad:	1	Responsable	JESUS EDUARDO OCHOA ANGUIANO CAPACITADOR A SISTENTE ELECTORAL	Auxiliar:	N/A
Tipo de custodia programada			Policia Municipal		
Mapa de ruta de traslado propuesta					
					

### Cédula de información de CRYT Itinerante

Distrito Electoral		Municipio de funcionamiento		ID MR	
Federal	02 SAN PEDRO	Local	04 SAN PEDRO	SAN PEDRO	
98					
Tipo y cantidad de casillas programadas					
Básicas	Continguas	Extraordinarias	Especiales	Total	Total de Paquetes Programados
3	4	0	0	7	7
Punto de partida del recorrido			Destino inmediato de entrega de paquetes (marque con X)	Destino final de entrega de paquetes (marque con X)	
				X	
			Dirección del destino referido (CRYT Fijo/sede OPL)		
ESCUELA PRIMARIA ESTATAL JUSTO SIERRA, UBICADA EN: CALLE FRANCISCO I. MADERO, SIN NÚMERO, ZONA CENTRO, CÓDIGO POSTAL 27800, SAN PEDRO, COAHUILA DE ZARAGOZA.			04 COMITÉ DISTRITAL ELECTORAL DEL IEC, UBICADO EN: AVENIDA ABASOLO, NÚMERO 578, COLONIA AMPLIACIÓN BARRIO NUEVO, CÓDIGO POSTAL 27805, SAN PEDRO, COAHUILA DE ZARAGOZA.		
Ambito geográfico para atender		SAN PEDRO			


ID casillas programadas
1103 B1, 1103 C1, 1109 B1, 1109 C1, 1109 C2, 1111 B1, 1111 C1

Datos aproximados de domicilio del CRYT al destino de entrega		Números telefónicos de contacto		Vehículo programado	
Tiempo	Distancia	INE	OPL	Cantidad	Tipo
00:05	2.7 KM	8442180216		1	sedan


Personal requerido para operar el CRYT Itinerante					
Cantidad:	1	Responsable	JUAN FERNÁNDEZ RODRIGUEZ CAPACITADOR ASISTENTE ELECTORAL	Auxiliar:	N/A
Tipo de custodia programada			Policia Municipal		




**Cédula de información de CRyT Itinerante**

Distrito Electoral		Municipio de funcionamiento		ID MR	
Federal	02 SAN PEDRO	Local	04 SAN PEDRO	SAN PEDRO	99
Tipo y cantidad de casillas programadas					Total de Paquetes Programados
Básicas	Continguas	Extraordinarias	Especiales	Total	
4	2	0	0	6	6
Punto de partida del recorrido			Destino inmediato de entrega de paquetes (marque con X)	Destino final de entrega de paquetes (marque con X)	
DOMICILIO PARTICULAR, UBICADO EN: CALLE MÚZQUIZ, NÚMERO 301, COLONIA EMILIANO ZAPATA, CÓDIGO POSTAL 27380, SAN PEDRO, COAHUILA DE ZARAGOZA.				X	
			Dirección del destino referido (CRyT Fijo/Sede OPL)		
Ambito geografico para atender		SAN PEDRO			
ID casillas programadas					
1107 B1, 1112 B1, 1112 C1, 1113 B1, 1113 C1, 1114 B1					
Datos aproximados de domicilio del CRyT al destino de entrega		Número telefónico de contacto		Vehículo programado	
Tiempo	Distancia	INE	OPL	Cantidad	Tipo
00:14	3.8 KM	8442180232		1	Sedan
Personal requerido para operar el CRyT Itinerante					
Cantidad:	1	Responsable:	ALMA DELIA E SQUIVEL REYES CAPACITADORA A SISTENTE ELECTORAL	Auxiliar:	N/A
Tipo de custodia programada		Policia Municipal			
Mapa de ruta de traslado propuesta					
					


**Cédula de Información de CRYT Itinerante**

Distrito Electoral		Municipio de funcionamiento		Id MR	
Federal	02 SAN PEDRO	Local	04 SAN PEDRO	SAN PEDRO	
Municipio de funcionamiento					
SAN PEDRO					
Id MR					
100					
Tipo y cantidad de casillas programadas					
Básicas	Continguas	Extraordinarias	Especiales	Total	Total de Paquetes Programados
2	3	0	0	5	5
Punto de partida del recorrido				Destino inmediato de entrega de paquetes (marque con X)	Destino final de entrega de paquetes (marque con X)
ESCUELA PRIMARIA FEDERAL FRANCISCO I. MADERO, UBICADA EN: BOULEVARD ADOLFO LÓPEZ MATEOS, SIN NÚMERO, COLONIA LA TRINIDAD, CÓDIGO POSTAL 27820, SAN PEDRO, COAHUILA DE ZARAGOZA.				<input checked="" type="checkbox"/>	<input checked="" type="checkbox"/>
				Dirección del destino referido (CRYT Fijo/Sede OPL)	
				04 COMITÉ DISTRITAL ELECTORAL DEL IEC, UBICADO EN: AVENIDA ABASOLO, NÚMERO 578, COLONIA AMPLIACIÓN BARRIO NUEVO, CÓDIGO POSTAL 27805, SAN PEDRO, COAHUILA DE ZARAGOZA.	
Ambito geográfico para atender			SAN PEDRO		
ID casillas programadas					
1098 B1, 1098 C1, 1098 C2, 1104 B1, 1104 C1					
Datos aproximados de domicilio del CRYT al destino de entrega			Número telefónico de contacto		Vehículo programado
Tiempo	Distancia	RIE	OPL	Cantidad	Tipo
00:06	2 KM	8442116886		1	Sedan
Personal requerido para operar el CRYT Itinerante					
Cantidad:	1	Responsable	MERCEDES ESQUIVEL ALMANZA CAPACITADORA A SISTENTE ELECTORAL	Auxiliar:	N/A
Tipo de custodia programada			Policia Municipal		
Mapa de ruta de traslado propuesta					
					

### Cédula de información de CRyT Itinerante

Distrito Electoral		Municipio de funcionamiento		Id MR	
Federal	02 SAN PEDRO	Local	04 SAN PEDRO	SAN PEDRO	
101					
Tipo y cantidad de casillas programadas					
Básicas	Consignas	Extraordinarias	Especiales	Total	Total de Paquetes Programados
3	3	0	0	6	6
Punto de partida del recorrido				Destino inmediato de entrega de paquetes (marque con X)	Destino final de entrega de paquetes (marque con X)
					X
JARDÍN DE NIÑOS FEDERICO FROEBEL, UBICADO EN: AVENIDA CONSTITUCIÓN, NÚMERO 339, COLONIA LAZARO CÁRDENAS, CÓDIGO POSTAL 27830, SAN PEDRO, COAHUILA DE ZARAGOZA.				Dirección del destino referido (CRyT Filio/Sede OPL) 04 COMITÉ DISTRITAL ELECTORAL DEL IEC, UBICADO EN: AVENIDA ABASOLO, NÚMERO 578, COLONIA AMPLIACIÓN BARRIO NUEVO, CÓDIGO POSTAL 27805, SAN PEDRO, COAHUILA DE ZARAGOZA.	
Ambito geográfico para atender		SAN PEDRO			
ID casillas programadas					
1095 B1, 1095 C1, 1100 B1, 1100C1, 1106 B1, 1106 C1					
Datos aproximados de domicilio del CRyT al destino de entrega		Números telefónicos de contacto		Vehículo programado	
Tiempo	Distancia	INE	OPL	Cantidad	Tipo
00:14	4.7 KM	8441953916		1	Sedan
Personal requerido para operar el CRyT Itinerante					
Cantidad:	1	Responsable:	MARIELA LIDIER ZAMORA ESTRELLA CAPACITADORA A SISTENTE ELECTORAL	Auxiliar:	N/A
Tipo de custodia programada		Policia Municipal			
Mapa de ruta de traslado propuesta					
					

**Cédula de información de CRyT Itinerante**

Distrito Electoral		Municipio de funcionamiento		ID MR	
Federal	02 SAN PEDRO	Local	04 SAN PEDRO	SAN PEDRO	
101					
Tipo y cantidad de casillas programadas					
Básicas	Contiguas	Extraordinarias	Especiales	Total	Total de Paquetes Programados
3	3	0	0	6	6
Punto de partida del recorrido			Destino inmediato de entrega de paquetes (marque con X)	Destino final de entrega de paquetes (marque con X)	
JARDÍN DE NIÑOS FEDERICO FROEBEL, UBICADO EN: AVENIDA CONSTITUCIÓN, NÚMERO 339, COLONIA LÁZARO CARDENAS, CÓDIGO POSTAL 27830, SAN PEDRO, COAHUILA DE ZARAGOZA.				X	
			Dirección del destino referido (CRyT Filio/Sede OPL)		
Ambito geográfico para atender		SAN PEDRO			
ID casillas programadas					
1095 B1, 1095 C1, 1100 B1, 1100C1, 1106 B1, 1106 C1					
Datos aproximados de domicilio del CRyT al destino de entrega			Números telefónicos de contacto		Vehículo programado
Tiempo	Distancia	INE	OPL	Cantidad	Tipo
00:14	4.7 KM	8441953916		1	Sedan
Personal requerido para operar el CRyT Itinerante					
Cantidad:	1	Responsable:	MARIELA LIDIER ZAMORA ESTRELLA	Auxiliar:	N/A
Tipo de custodia programada		Policia Municipal			
Mapa de ruta de traslado propuesta					
					

**Cédula de información de CRYT Itinerante**

Distrito Electoral		Municipio de funcionamiento		ID MR	
Federal	02 SAN PEDRO	Local	04 SAN PEDRO	SAN PEDRO	102

Tipo y cantidad de casillas programadas					Total de Paquetes Programados
Básicas	Continguas	Extraordinarias	Especiales	Total	
4	2	0	1	7	7

Punto de partida del recorrido	Destino inmediato de entrega de paquetes (marque con X)	Destino final de entrega de paquetes (marque con X)
		X
Dirección del destino referido (CRYT Fijo/Sede OPL)		
CASA DE JUBILADOS Y PENSIONADOS SECCIÓN 35 DEL SNTE, UBICADA EN: CALLE FRANCISCO L MADERO, NÚMERO 230, COLONIA ZONA CENTRO, CÓDIGO POSTAL 27800, SAN PEDRO, COAHUILA DE ZARAGOZA.		
04 COMITÉ DISTRITAL ELECTORAL DEL IEC, UBICADO EN: AVENIDA A5ASOLO, NÚMERO 578, COLONIA AMPLIACIÓN BARRIO NUEVO, CÓDIGO POSTAL 27805, SAN PEDRO, COAHUILA DE ZARAGOZA.		
Ambito geográfico para atender	SAN PEDRO	

ID casillas programadas	
1099 B1, 1099 C1, 1101 B1, 1101 S1, 1102 B1, 1103 B1, 1103 C1	


  

Datos aproximados de domicilio del CRYT al destino de entrega		Números telefónicos de contacto		Vehículo programado	
Tiempo	Distancia	INE	OPL	Cantidad	Tipo
00:15	4.3 KM	8441845044		1	Sedan

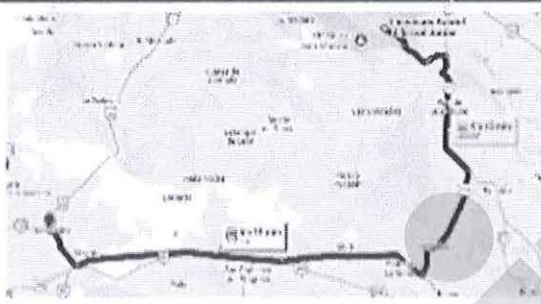
Personal requerido para operar el CRYT Itinerante			
Cantidad:	1	Responsable:	AIOA ARACELY HERRANDEZ CORREA CAPACITADORA A SISTENTE ELECTORAL
		Auxiliar:	N/A
Tipo de custodia programada		Policia Municipal	

Mapa de ruta de traslado propuesta	
	

*(Handwritten mark)*

**Cédula de información de CRYT Itinerante**

Distrito Electoral		Municipio de funcionamiento		Id MR	
Federal	02 SAN PEDRO	Local	04 SAN PEDRO	CUATROCIENEGAS	
ID MR					
107					
<b>Tipo y cantidad de casillas programadas</b>					
Básicas	Conjuntas	Extraordinarias	Especiales	Total	Total de Paquetes Programados
1	0	0	0	1	1
Punto de partida del recorrido			Destino inmediato de entrega de paquetes (marque con X)	Destino final de entrega de paquetes (marque con X)	
ESCUELA PRIMARIA FEDERAL ESQUADRÓN 201 UBICADA EN: CALLE HUMBERTO MOREIRA VALDÉZ, SIN NÚMERO, EJIDO ESTANQUE DE NORIAS, CÓDIGO POSTAL 27841, CUATROCIENEGAS, COAHUILA DE ZARAGOZA.				X	
			Dirección del destino referido (CRYT FJ/O/Sede OPL)		
Ambito geográfico para atender		ESTANQUE DE NORIAS			
<b>ID casillas programadas</b>					
124 B1					
Datos aproximados de domicilio del CRYT al destino de entrega		Números telefónicos de contacto		Vehículo programado	
Tiempo	Distancia	INE	OPL	Cantidad	Tipo
04:15	302 KM	8721328275		1	Pick up
<b>Personal requerido para operar el CRYT Itinerante</b>					
Cantidad:	2	Responsable:	JOSE ARMANDO FERNÁNDEZ SALAZAR VERIFICADOR DE CAMPO	Auxiliar:	MIREYA CONCEPCIÓN COBAS VALDEZ SUPERVISORA ELECTORAL
Tipo de custodia programada		Policía Municipal			
<b>Mapa de ruta de traslado propuesta</b>					
					

**Cédula de Información de CRyT Itinerante**

Distrito Electoral		Municipio de funcionamiento		Id MR	
Federal	02 SAN PEDRO	Local	04 SAN PEDRO	CUATROCIENEGAS	108

Tipo y cantidad de casillas programadas					Total de Paquetes Programados
Básicas	Continguas	Extraordinarias	Especiales	Total	
3	0	0	0	3	3

Punto de partida del recorrido	Destino inmediato de entrega de paquetes (marque con X)	Destino final de entrega de paquetes (marque con X)
ESCUELA PRIMARIA FEDERAL ESCUADRÓN 201, UBICADA EN: DOMICILIO CONOCIDO, SIN NÚMERO, EJIDO ESTANQUE DE PALOMAS, CÓDIGO POSTAL 27640, CUATROCIENEGAS, COAHUILA DE ZARAGOZA.		X
	Dirección del destino referido (CRyT Fijo Sede OPL) 04 COMITÉ DISTRITAL ELECTORAL SAN PEDRO, UBICADO EN: AVENIDA ABASOLO, NÚMERO 578, COLONIA AMPLIACIÓN BARRIO NUEVO, CÓDIGO POSTAL 27805, SAN PEDRO, COAHUILA DE ZARAGOZA.	
Ambito geográfico para alandar	ESTANQUE DE PALOMAS	


ID casillas programadas
123 B1, 125 B1, 126 B1

Datos aproximados de domicilio del CRyT al destino de entrega		Números telefónicos de contacto		Vehículo programado	
Tiempo	Distancia	INE	OPL	Cantidad	Tipo
03:07	182 KM	8721796813		1	Pick up

Personal requerido para operar el CRyT Itinerante			
Cantidad:	2	Responsable:	GERARDO RENE BORJAS SALAZAR TECNICO EN ORGANIZACION ELECTORAL
		Auxiliar:	GERARDO RENE BORJAS SALAZAR TECNICO EN ORGANIZACION ELECTORAL
Tipo de custodia programada		Policia Municipal	



**Cédula de información de CRYT Itinerante**

Distrito Electoral		Municipio de funcionamiento		Id MR	
Federal	02 SAN PEDRO	Local	04 SAN PEDRO	SAN PEDRO	
110					
Tipo y cantidad de casillas programadas					Total de Paquetes Programados
Básicas	Consignas	Extraordinarias	Especiales	Total	
2	0	0	0	2	2
Punto de partida del recorrido			Destino inmediato de entrega de paquetes (marque con X)	Destino final de entrega de paquetes (marque con X)	
				X	
			Dirección del destino referido (CRYT Fijo/Sede OPL)		
ESCUELA PRIMARIA FEDERAL IGNACIO ZARAGOZA, UBICADA EN: DOMICILIO CONOCIDO, SIN NÚMERO, EJIDO LA NUEVA CAROLINA, CÓDIGO POSTAL 27953, SAN PEDRO, COAHUILA DE ZARAGOZA.			04 COMITÉ DISTRITAL ELECTORAL SAN PEDRO, UBICADO EN: AVENIDA ABASOLO, NÚMERO 576, COLONIA AMPLIACIÓN BARRIO NUEVO, CÓDIGO POSTAL 27805, SAN PEDRO, COAHUILA DE ZARAGOZA.		
Ambito geográfico para atender		PORVENIR, CAROLINA			
ID casillas programadas					
1134 B1, 1143 B1					
Datos aproximados de domicilio del CRYT al destino de entrega		Números telefónicos de contacto		Vehículo programado	
Tiempo	Distancia	INE	OPL	Cantidad	Tipo
00:28	16.1 KM	8441971453		1	Sedan
Personal requerido para operar el CRYT Itinerante					
Cantidad:	1	Responsable:	IRAM DAVID OROZCO IBARRA	Auxiliar:	N/A
Tipo de custodia programada		Policia Municipal			
Mapa de ruta de traslado propuesta					
					

*(Handwritten signature)*

*(Handwritten signature)*

**Cédula de información de CRYT Fijo**

Distrito Electoral		Municipio de ubicación		Id MR	
Federal	02 SAN PEDRO	Local	06 FRONTERA	MÚZQUIZ	3

Tipo y cantidad de casillas programadas					Total de Paquetes Programados
Básicas	Contiguas	Extraordinarias	Especiales	Total	
36	45	0	0	81	81

Domicilio CRYT	Destino inmediato de entrega de paquetes (marque con X)		Destino final de entrega de paquetes (marque con X)		
	Dirección del destino referido (CRYT Fijo/Sede OPL)				
OFICINA MUNICIPAL, UBICADA EN: CALLE CEDRO, NÚMERO 918 NORTE, COLONIA LOS BOSQUES, CÓDIGO POSTAL 26344, MÚZQUIZ, COAHUILA DE ZARAGOZA.	06 COMITE DISTRITAL ELECTORAL DEL IEC, UBICADO EN: CALLE JOSEFINA L. FLORES, NUMERO 433, COLONIA MAGISTERIO, CÓDIGO POSTAL 26517, FRONTERA, COAHUILA DE ZARAGOZA.				
Tipo de domicilio del CRYT:	E	OP	X	LP	P
Ambito geográfico para atender	MÚZQUIZ				


ID casillas programadas
450 B1, 450 C1, 450 C2, 450 C3, 451 B1, 451 C1, 451 C2, 452 B1, 452 C1, 453 B1, 453 C1, 454 B1, 454 C1, 454 C2, 455 B1, 455 C1, 456 B1, 456 C1, 456 C2, 457 B1, 457 C1, 458 B1, 458 C1, 458 C2, 458 C3, 459 B1, 459 C1, 460 B1, 460 C1, 460 C2, 461 B1, 461 C1, 461 C2, 462 B1, 462 C1, 463 B1, 463 C1, 463 C2, 464 B1, 464 C1, 465 B1, 465 C1, 466 B1, 466 C1, 467 B1, 467 C1, 468 B1, 468 C1, 469 B1, 469 C1, 469 C2, 470 B1, 470 C1, 470 C2, 473 B1, 473 C1, 474 B1, 475 B1, 475 C1, 475 C2, 476 B1, 476 C1, 477 B1, 477 C1, 478 B1, 478 C1, 479 B1, 479 C1, 480 B1, 480 C1, 481 B1, 481 C1, 482 B1, 482 C1, 483 B1, 483 C1, 484 B1, 484 C1, 485 B1, 485 C1, 486 B1, 486 C1, 487 B1

Datos aproximados de domicilio del CRYT al destino de entrega		Números telefónicos de contacto		Vehículo programado	
Tiempo	Distancia	INE	OPL	Cantidad	Tipo
01:53	143 KM	8713976190		2	Camión de carga/SEDAN


Personal requerido para operar el CRYT Fijo			
Cantidad:	2	Responsable:	Carlos Paul Vázquez Valenzuela Verificador de Campo
		Auxiliar:	Janeth Morín Flores Responsable de Módulo
Tipo de custodia programada		Policía Estatal	

Mapa de ruta de traslado propuesta



### Cédula de información de CRyT Fijo

Distrito Electoral		Municipio de ubicación		Id MR	
Federal	02 SAN PEDRO	Local	06 FRONTERA	MÚZQUIZ	4
Tipo y cantidad de casillas programadas					
Básicas	Contiguas	Extraordinarias	Especiales	Total	Total de Paquetes Programados
12	6	0	0	18	18
Domicilio CRyT				Destino inmediato de entrega de paquetes (marque con X)	Destino final de entrega de paquetes (marque con X)
					X
Dirección del destino referido (CRyT Fijo/Sede OPL)					
COLEGIO DE ESTUDIOS CIENTÍFICOS Y TECNOLÓGICOS, UBICADO EN: AVENIDA ITURBIDE, ESQUINA CON AVENIDA 20 DE NOVIEMBRE, SIN NUMERO, BARRIO CUATRO, CÓDIGO POSTAL 26370, MINAS DE BARROTERÁN, MÚZQUIZ, COAHUILA DE ZARAGOZA.				06 COMITÉ DISTRITAL ELECTORAL DEL IEC, UBICADO EN: CALLE JOSEFINA L. FLORES, NUMERO 433, COLONIA MAGISTERIO, CÓDIGO POSTAL 25617, FRONTERA, COAHUILA DE ZARAGOZA.	
Tipo de domicilio del CRyT:	E	X	OP	LP	P
Ambito geográfico para atender					
MINAS DE BARROTERÁN					
ID casillas programadas					
486 B1, 489 B1, 489 C1, 490 B1, 490 C1, 491 B1, 492 B1, 492 C1, 493 B1, 493 C1, 494 B1, 495 B1, 495 C1, 496 B1, 497 B1, 498 B1, 499 B1, 499 C1					
Datos aproximados de domicilio del CRyT al destino de entrega		Números telefónicos de contacto		Vehículo programado	
Tiempo	Distancia	INE	OPL	Cantidad	Tipo
01:34	131 KM	8722959941		1	Van
Personal requerido para operar el CRyT Fijo					
Cantidad:	2	Responsable:	Luis Gustavo Palacios Villalobos Técnico en Capacitación Electoral	Auxiliar:	José Francisco Lozano Ramírez Técnico en Capacitación Electoral
Tipo de custodia programada			Policía Estatal		
Mapa de ruta de traslado propuesta					
					

### Cédula de información de CRyT Fijo

Distrito Electoral		Municipio de ubicación		Id MR	
Federal	02 SAN PEDRO	Local	06 FRONTERA	SAN BUENAVENTURA	
5					
Tipo y cantidad de casillas programadas					Total de Paquetes Programados
Básicas	Contiguas	Extraordinarias	Especiales	Total	
25	23	0	0	48	48
Domicilio CRyT			Destino inmediato de entrega de paquetes (marque con X)	Destino final de entrega de paquetes (marque con X)	
				X	
AUDITORIO MUNICIPAL PROFESOR CUAUHTÉMOC CORTÉS VÁZQUEZ, UBICADO EN: CALLE ALFREDO V. BONFIL, SIN NUMERO, COLONIA EULALIO GUTIERREZ TREVINO, CÓDIGO POSTAL 25505, SAN BUENAVENTURA, COAHUILA DE ZARAGOZA.			06 COMITÉ DISTRITAL ELECTORAL DEL IEC, UBICADO EN: CALLE JOSEFINA L. FLORES, NUMERO 433, COLONIA MAGISTERIO, CÓDIGO POSTAL 25617, FRONTERA, COAHUILA DE ZARAGOZA.		
Tipo de domicilio del CRyT:	E	OP	LP	X	P
Ambito geográfico para atender			SAN BUENAVENTURA		
ID casillas programadas					
500 B1, 500 C1, 501 B1, 501 C1, 502 B1, 502 C1, 503 B1, 503 C1, 504 B1, 505 B1, 505 B1, 507 B1, 1040 B1, 1040 C1, 1040 C2, 1041 B1, 1041 C1, 1042 B1, 1042 C1, 1042 C2, 1042 C3, 1043 B1, 1043 C1, 1044 B1, 1044 C1, 1045 B1, 1045 B1, 1045 C1, 1045 C2, 1047 B1, 1047 C1, 1047 C2, 1048 B1, 1048 C1, 1048 C2, 1049 B1, 1049 C1, 1050 B1, 1050 C1, 1051 B1, 1051 C1, 1052 B1, 1052 C1, 1052 C2, 1054 B1, 1055 B1, 1055 B1, 1057 B1.					
Datos aproximados de domicilio del CRyT al destino de entrega		Números telefónicos de contacto		Vehículo programado	
Tiempo	Distancia	INE	OPL	Cantidad	Tipo
00:23	16.8 KM	8666516410		1	Camión de carga/ SEDAN
Personal requerido para operar el CRyT Fijo					
Cantidad:	2	Responsable:	Karla Fabiola Espinoza Oviedo Responsable de Módulo	Auxiliar:	Lilia Sifuentes Marbnez Operadora de Equipo Tecnológico
Tipo de custodia programada			Policía Estatal		
Mapa de ruta de traslado propuesta					
					

**Cédula de información de CRyT Fijo**

Distrito Electoral		Municipio de ubicación		Id MR	
Federal	02 SAN PEDRO	Local	06 FRONTERA	OCAMPO	6
Tipo y cantidad de casillas programadas					Total de Paquetes Programados
Básicas	Contiguas	Extraordinarias	Especiales	Total	
3	3	0	0	6	6
Domicilio CRyT			Destino inmediato de entrega de paquetes (marque con X)	Destino final de entrega de paquetes (marque con X)	
ESCUELA PRIMARIA ESTATAL RUBÉN RODRÍGUEZ GONZÁLEZ, UBICADA EN: CALLE MARIANO ESCOBEDO, SIN NUMERO, ZONA CENTRO, CÓDIGO POSTAL 27500, OCAMPO, COAHUILA DE ZARAGOZA.				X	
			Dirección del destino referido (CRyT Fijo/Sede OPL)		
			06 COMITÉ DISTRITAL ELECTORAL DEL IEC, UBICADO EN: CALLE JOSEFINA L. FLORES, NUMERO 433, COLONIA MAGISTERIO, CÓDIGO POSTAL 25617, FRONTERA, COAHUILA DE ZARAGOZA.		
Tipo de domicilio del CRyT:	E		LP		P
Ambito geográfico para atender		X	OP	X	
OCAMPO					
ID casillas programadas					
526 B1, 526 C1, 526 C2, 527 B1, 527 C1, 537 B1					
Datos aproximados de domicilio del CRyT al destino de entrega		Números telefónicos de contacto		Vehículo programado	
Tiempo	Distancia	INE	OPL	Cantidad	Tipo
01:40	124 KM	872 778 9871		1	Sedan
Personal requerido para operar el CRyT Fijo					
Cantidad:	2	Responsable:	Luis Ignacio Villarreal Arellano Técnico Jurídico Notificador	Auxiliar:	Fernando Isabel Moreno Prado Auditor Monitorista
Tipo de custodia programada			Policía Estatal		
Mapa de ruta de traslado propuesta					
					

### Cédula de Información de CRyT Fijo

Distrito Electoral		Municipio de ubicación		Id MR	
Federal	02 SAN PEDRO	Local	06 FRONTERA	SIERRA MOJADA	7

Tipo y cantidad de casillas programadas					Total de Paquetes Programados
Básicas	Contiguas	Extraordinarias	Especiales	Total	
9	4	0	0	13	13

Domicilio CRyT		Destino inmediato de entrega de paquetes (marque con X)		Destino final de entrega de paquetes (marque con X)	
				X	
ESCUELA PRIMARIA FEDERAL MIGUEL HIDALGO, UBICADA EN: CALLE RODRÍGUEZ GONZÁLEZ, SIN NUMERO, EJIDO LA ESMERALDA, CÓDIGO POSTAL 27610, SIERRA MOJADA, COAHUILA DE ZARAGOZA.		Dirección del destino referido (CRyT Fijo/Sede OPL) 06 COMITÉ DISTRITAL ELECTORAL DEL IEC, UBICADO EN: CALLE JOSEFINA L. FLORES, NUMERO 433, COLONIA MAGISTERIO, CÓDIGO POSTAL 25817, FRONTERA, COAHUILA DE ZARAGOZA.			
Tipo de domicilio del CRyT:	E	X	OP	LP	P
Ambito geográfico para atender		LA ESMERALDA			

ID casillas programadas					
532 B1, 532 C1, 536 B1, 539 B1, 540 B1, 540 C1, 1168 B1, 1107 B1, 1107 C1, 1168 B1, 1170 B1, 1170 C1, 1171 B1					


  

Datos aproximados de domicilio del CRyT al destino de entrega		Números telefónicos de contacto		Vehículo programado	
Tiempo	Distancia	INE	OPL	Cantidad	Tipo
05:54	402 KM	8721161913		1	Pick up


  

Personal requerido para operar el CRyT Fijo					
Cantidad:	2	Responsable:	Jesús Adrian De La Cruz Rodríguez Operador de Equipo Tecnológico	Auxiliar:	Guerson Hugo Yeshua Alcala Morales Operador de Equipo Tecnológico
Tipo de custodia programada			Policía Estatal		

Mapa de ruta de traslado propuesta	
	

**Cédula de información de CRyT Itinerante**

Distrito Electoral		Municipio de funcionamiento		ID MR	
Federal	02 SAN PEDRO	Local	06 FRONTERA	FRONTERA	22
Tipo y cantidad de casillas programadas					
Básicas	Contiguas	Extraordinarias	Especiales	Total	Total de Paquetes Programados
1	4	0	0	5	5
Punto de partida del recorrido			Destino inmediato de entrega de paquetes (marque con X)	Destino final de entrega de paquetes (marque con X)	
				X	
ESCUELA SECUNDARIA TÉCNICA NÚMERO 64, UBICADA EN: CALLE DE LA CRUZ, SIN NÚMERO, COLONIA LA SIERRITA, CÓDIGO POSTAL 25628, FRONTERA, COAHUILA DE ZARAGOZA.			Dirección del destino referido (CRyT Fijo/sede OPL) 06 COMITÉ DISTRITAL ELECTORAL DEL IEC, UBICADO EN: JOSEFINA L FLORES, NÚMERO 433, COLONIA MAGISTERIO, CÓDIGO POSTAL 25617, FRONTERA, COAHUILA DE ZARAGOZA.		
Ambito geográfico para atender		FRONTERA			
ID casillas programadas					
173 B1, 173 C1, 173 C2, 173 C3, 173 C4					
Datos aproximados de domicilio del CRyT al destino de entrega		Números telefónicos de contacto		Vehículo programado	
Tiempo	Distancia	INE	OPL	Cantidad	Tipo
00:06	1.9 KM	8441988139		1	Sedan
Personal requerido para operar el CRyT itinerante					
Cantidad:	1	Responsable:	MARIA LUISA FLORES TORRES CAPACITADORA A ASISTENTE ELECTORAL	Auxiliar:	N/A
Tipo de custodia programada		Policia Municipal			
Mapa de ruta de traslado propuesta					
					

**Cédula de información de CRyT Itinerante**

Distrito Electoral		Municipio de funcionamiento		IR MR	
Federal	02 SAN PEDRO	Local	06 FRONTERA	FRONTERA	23

Tipo y cantidad de casillas programadas					Total de Paquetes Programados
BANCAS	Contiguas	Extraordinarias	Especiales	Total	
0	5	0	0	5	5

Punto de partida del recorrido	Destino inmediato de entrega de paquetes (marque con X)	Destino final de entrega de paquetes (marque con X)
ESCUELA SECUNDARIA TÉCNICA NÚMERO 64, UBICADA EN: CALLE DE LA CRUZ, SIN NÚMERO, COLONIA LA SIERRITA, CÓDIGO POSTAL 25628, FRONTERA, COAHUILA DE ZARAGOZA.		X
	Dirección del destino referido (CRyT Filio/Sede OPL) 06 COMITÉ DISTRITAL ELECTORAL DEL IEC, UBICADO EN: JOSEFINA L. FLORES, NÚMERO 433, COLONIA MAGISTERIO, CÓDIGO POSTAL 25617, FRONTERA, COAHUILA DE ZARAGOZA.	
Ambito geográfico para atender	FRONTERA	


ID casillas programadas
173 C5, 173 C6, 173 C7, 173 C8, 173 C9

Datos aproximados de domicilio del CRyT al destino de entrega		Número telefónico de contacto		Vehículo programado	
Tiempo	Distancia	BIE	OPL	Cantidad	Tipo
00 C6	1.9 KM	8442116284		1	Sedan

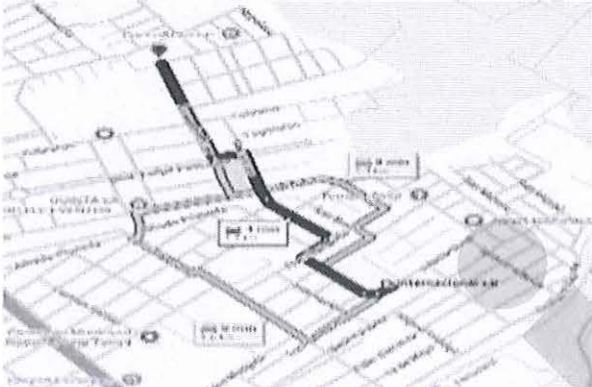
Personal requerido para operar el CRyT Itinerante			
Cantidad:	1	Responsable:	MILDRED GEORGINA LOPEZ ESTUPIÑAN CAPACITADORA A ASISTENTE ELECTORAL
Tipo de custodia programada		Auxiliar:	N/A
			Policia Municipal



**Cédula de información de CRyT Itinerante**

Distrito Electoral		Municipio de funcionamiento		ID MR	
Federal	02 SAN PEDRO	Local	06 FRONTERA	FRONTERA	24
Tipo y cantidad de casillas programadas					
Básicas	Consignas	Extraordinarias	Especiales	Total	Total de Paquetes Programados
1	4	0	0	5	5
Punto de partida del recorrido			Destino inmediato de entrega de paquetes (marque con X)	Destino final de entrega de paquetes (marque con X)	
				X	
ESCUELA PRIMARIA FEDERAL SOR JUANA INÉS DE LA CRUZ, UBICADO EN: CALLE AERONÁUTICA, SIN NÚMERO, COLONIA AVIACIÓN, CÓDIGO POSTAL 25625, FRONTERA, COAHUILA DE ZARAGOZA.			Dirección del destino referido (CRyT Fijo/Sede OPL) 06 COMITÉ DISTRITAL ELECTORAL DEL IEC, UBICADO EN: JOSEFINA L. FLORES, NÚMERO 433, COLONIA MAGISTERIO, CÓDIGO POSTAL 25617, FRONTERA, COAHUILA DE ZARAGOZA.		
Ámbito geográfico para atender			FRONTERA		
ID casillas programadas					
174 B1, 174 C1, 174 C2, 174 C3, 174 C4					
Datos aproximados de domicilio del CRyT al destino de entrega		Números telefónicos de contacto		Vehículo programado	
Tiempo	Distancia	INE	OPL	Cantidad	Tipo
00:03	1 KM	8442114096		1	Sedan
Personal requerido para operar el CRyT Itinerante					
Cantidad:	1	Responsable:	BENIGNA ELIZABETH VILLAZANA ROMO CAPACITADORA A SISTENTE ELECTORAL	Auxiliar:	N/A
Tipo de custodia programada		Policia Municipal			
Mapa de ruta de traslado propuesta					
					

**Cédula de información de CRYT Itinerante**

Distrito Electoral		Municipio de funcionamiento		Id MR	
Federal	02 SAN PEDRO	Local	06 FRONTERA	FRONTERA	
Tipo y cantidad de casillas programadas					
Básicas	Continguas	Extraordinarias	Especiales	Total	Total de Paquetes Programados
1	5	0	0	6	6
Punto de partida del recorrido			Destino inmediato de entrega de paquetes (marque con X)	Destino final de entrega de paquetes (marque con X)	
				X	
ESCUELA PRIMARIA FEDERAL CLUB DE LEONES, UBICADA EN PRIVADA PRESIDENTE CARRANZA, SIN NÚMERO, COLONIA ELSA HERNÁNDEZ, CÓDIGO POSTAL 25510, FRONTERA, COAHUILA DE ZARAGOZA.			Dirección del destino referido (CRYT Filial/sede OPL) 05 COMITÉ DISTRITAL ELECTORAL DEL IEC, UBICADO EN: JOSEFINA L. FLORES, NÚMERO 433, COLONIA MAGISTERIO, CÓDIGO POSTAL 25517, FRONTERA, COAHUILA DE ZARAGOZA.		
Ambito geográfico para atender			FRONTERA		
ID casillas programadas					
175 B1, 175 C1, 175 C2, 175 C3, 175 C4, 175 C5					
Datos aproximados de domicilio del CRYT al destino de entrega		Números telefónicos de contacto		Vehículo programado	
Tiempo	Distancia	INE	OPL	Cantidad	Tipo
00:04	1.1 KM	8442111810		1	Sedan
Personal requerido para operar el CRYT Itinerante					
Cantidad:	1	Responsable:	VIRGINIA CASTAÑEDA ROMERO	Auxiliar:	N/A
Tipo de custodia programada		CAPACITADORA A SISTENTE ELECTORAL			
		Policia Municipal			
Mapa de ruta de traslado propuesta					
					

*(Handwritten signature)*

*(Handwritten signature)*

**Cédula de información de CRYT Itinerante**

Distrito Electoral		Municipio de funcionamiento		Id MR	
Federal	02 SAN PEDRO	Local	06 FRONTERA	FRONTERA	26

Tipo y cantidad de casillas programadas					Total de Paquetes Programados
Básicas	Contiguas	Extraordinarias	Especiales	Total	
2	4	0	0	6	6

Punto de partida del recorrido	Destino inmediato de entrega de paquetes (marque con X)	Destino final de entrega de paquetes (marque con X)
		X
Dirección del destino referido (CRYT Filio/sede OPL)		
GIMNASIO MUNICIPAL RODOLFO LUNA TORRES, UBICADO EN: PRIVADA FRANCISCO URQUIZO, NÚMERO 218, COLONIA MORELOS, CÓDIGO POSTAL 25262, FRONTERA, COAHUILA DE ZARAGOZA.		
06 COMITÉ DISTRITAL ELECTORAL DEL IEC, UBICADO EN: JOSEFINA L. FLORES, NÚMERO 433, COLONIA MAGISTERIO, CÓDIGO POSTAL 25617, FRONTERA, COAHUILA DE ZARAGOZA.		

Ambito geográfico para atender	FRONTERA
--------------------------------	----------

ID casillas programadas
176 B1, 176 C1, 176 C2, 177 B1, 177 C1, 177 C2

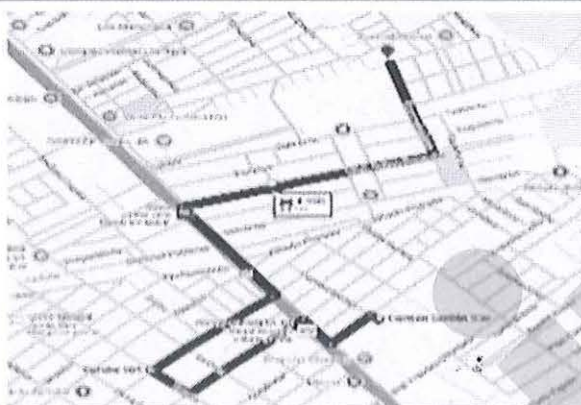
Datos aproximados de domicilio del CRYT al destino de entrega		Números telefónicos de contacto		Vehículo programado	
Tiempo	Distancia	INE	OPL	Cantidad	Tipo
00:08	2.8 KM	8442110234		1	Sedan


Personal requerido para operar el CRYT Itinerante			
Cantidad:	1	Responsable:	VERONICA GUADALUPE JUAREZ GARCIA CAPACITADORA A SISTENTE ELECTORAL
Tipo de custodia programada		Auxiliar:	N/A
		Policia Municipal	

Mapa de ruta de traslado propuesta



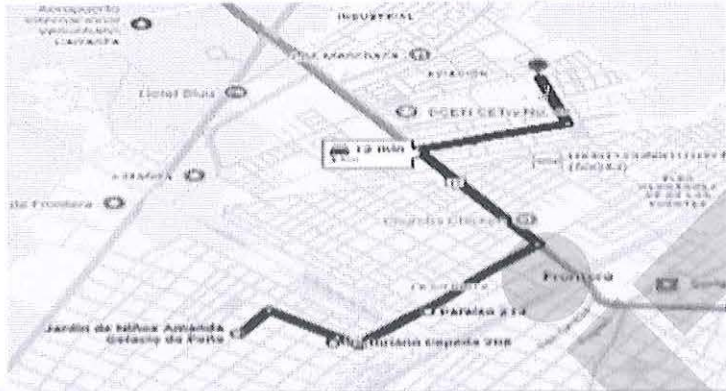
**Cédula de información de CRYT Itinerante**

Distrito Electoral		Municipio de funcionamiento		Id MIR	
Federal	02 SAN PEDRO	Local	06 FRONTERA	FRONTERA	
Tipo y cantidad de casillas programadas					
Básicas	Continguas	Extraordinarias	Especiales	Total	Total de Paquetes Programados
2	3	0	0	5	5
Punto de partida del recorrido			Destino inmediato de entrega de paquetes (marque con X)	Destino final de entrega de paquetes (marque con X)	
JARDÍN DE NIÑOS PROFESORA CELSA ESCAMILLA, UBICADO EN: AVENIDA ALLENDE, SIN NÚMERO, COLONIA LA SIERRITA, CÓDIGO POSTAL 25628, FRONTERA, COAHUILA DE ZARAGOZA.				X	
			Dirección del destino referido (CRYT Filial/Sede OPL)		
Ambito geográfico para atender			FRONTERA		
ID casillas programadas					
173 B1, 173 C1, 173 C2, 184 B1, 184 C1					
Datos aproximados de domicilio del CRYT al destino de entrega		Número telefónico de contacto		Vehículo programado	
Tiempo	Distancia	INE	OPL	Cantidad	Tipo
00:16	6.5 KM	8442110094		1	Sedan
Personal requerido para operar el CRYT Itinerante					
Cantidad:	1	Responsable:	LAURA MAYANI ALEMÁN PALACIOS CAPACITADOR ASISTENTE ELECTORAL	Auxiliar:	N/A
Tipo de custodia programada		Policia Municipal			
Mapa de ruta de traslado propuesta					
					

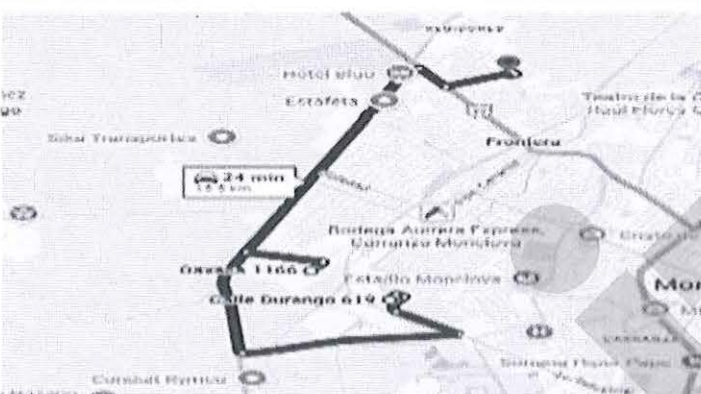
*Handwritten signature in blue ink.*

*Handwritten signature in purple ink.*


**Cédula de información de CRYT Itinerante**

Distrito Electoral		Municipio de funcionamiento		Id MR	
Federal	02 SAN PEDRO	Local	06 FRONTERA	FRONTERA	
Título de Información					
Tipo y cantidad de casillas programadas					
Básicas	Contiguas	Extraordinarias	Especiales	Total	Total de Paquetes Programados
3	3	0	0	6	6
Punto de partida del recorrido			Destino inmediato de entrega de paquetes (marque con X)	Destino final de entrega de paquetes (marque con X)	
ESCUELA PRIMARIA FEDERAL NIÑOS HÉROES, UBICADO EN: AVENIDA PORFIRIO DÍAZ, NÚMERO 5, COLONIA LA SIERRITA, CÓDIGO POSTAL 25828, FRONTERA, COAHUILA DE ZARAGOZA.				X	
			Dirección del destino referido (CRYT Fijo/Sede OPL)		
Ambito geografico para atender		FRONTERA			
ID casillas programadas					
179 B1, 179 C1, 182 B1, 182 C1, 183 B1, 183 C1					
Datos aproximados de domicilio del CRYT al destino de entrega		Números telefónicos de contacto		Vehículo programado	
Tiempo	Distancia	BIE	OPL	Cantidad	Tipo
00:12	5 KM	8442059303		1	Sedan
Personal requerido para operar el CRYT Itinerante					
Cantidad:	1	Responsable:	ERIK ARTURO MANCINAS FUENTE S CAPACITADOR A SISTENTE ELECTORAL	Auxiliar:	N/A
Tipo de custodia programada		Policia Municipal			
Mapa de ruta de traslado propuesta					
					

**Cédula de información de CRYT Itinerante**

Distrito Electoral		Municipio de funcionamiento		Id MR	
Federal	02 SAN PEDRO	Local	06 FRONTERA	FRONTERA	
29					
Tipo y cantidad de casillas programadas					Total de Paquetes Programados
Básicas	Configura	Extraordinarias	Especiales	Total	
2	3	0	0	5	5
Punto de partida del recorrido			Destino inmediato de entrega de paquetes (marque con X)	Destino final de entrega de paquetes (marque con X)	
ESCUELA SECUNDARIA TÉCNICA NÚMERO 67, UBICADO EN: CALLE JOSEFA ORTIZ DE DOMÍNGUEZ, SIN NÚMERO, COLONIA GUADALUPE BORJA DE DÍAZ ORDAZ, CÓDIGO POSTAL 25680, FRONTERA, COAHUILA DE ZARAGOZA.				X	
			Dirección del destino referido (CRYT Filio/Sede OPL)		
Ambito geográfico para atender			FRONTERA		
ID casillas programadas					
209 B1, 209 C1, 209 C2, 213 B1, 213 C1					
Datos aproximados de domicilio del CRYT al destino de entrega		Número telefónico de contacto		Vehículo programado	
Tiempo	Distancia	B/E	OPL	Cantidad	Tipo
00:24	15 KM	8442058774		1	Sedan
Personal requerido para operar el CRYT Itinerante					
Cantidad:	1	Responsable:	LUIS MANUEL HERNANDEZ MARTINEZ CAPACITADOR A SISTENTE ELECTORAL		Auxiliar:
Tipo de custodia programada		Policia Municipal			
Mapa de ruta de traslado propuesta					
					

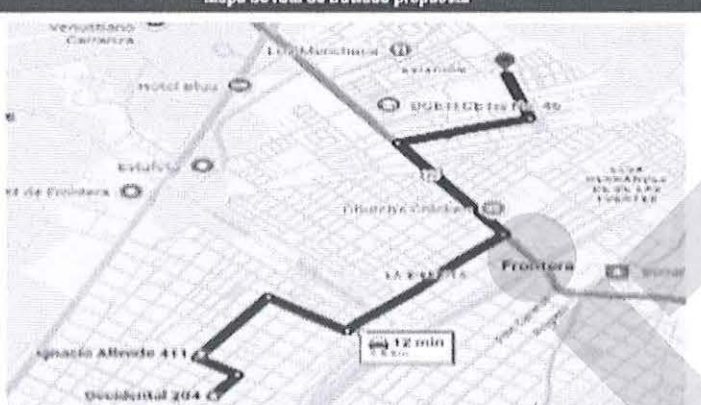
**Cédula de información de CRYT Itinerante**

Federal		Distrito Electoral <b>02 SAN PEDRO</b>		Local <b>06 FRONTERA</b>		Municipio de funcionamiento <b>FRONTERA</b>		Id MR <b>30</b>	
Tipo y cantidad de casillas programadas						Total de Paquetes Programados			
Básicas		Contiguas		Extraordinarias		Especiales		Total	
1		3		0		0		4	
Punto de partida del recorrido						Destino inmediato de entrega de paquetes (marque con X)		Destino final de entrega de paquetes (marque con X)	
						X		X	
CENTRO DE ATENCIÓN MÚLTIPLE NÚMERO 32, UBICADO EN: CALLE AYUNTAMIENTO, SIN NÚMERO, COLONIA OCCIDENTAL, CÓDIGO POSTAL 25541, FRONTERA, COAHUILA DE ZARAGOZA.						Dirección del destino referido (CRYT Filio/Sede OPL) 05 COMITÉ DISTRITAL ELECTORAL DEL IEC, UBICADO EN: JOSEFINA L. FLORES, NÚMERO 433, COLONIA MAGISTERIO, CÓDIGO POSTAL 25517, FRONTERA, COAHUILA DE ZARAGOZA.			
Ambito geográfico para atender			FRONTERA						
ID casillas programadas									
191 B1, 191 C1, 191 C2, 191 C3									
Datos aproximados de domicilio del CRYT al destino de entrega				Números telefónicos de contacto			Vehículo programado		
Tiempo		Distancia		IRE	OPL		Cantidad	Tipo	
00:11		5.6 KM		8442058087			1	Sedan	
Personal requerido para operar el CRYT Itinerante									
Cantidad:		Responsable		Auxiliar:			N/A		
1		JE SU S MARTIN MARTINEZ ZAMARRIPA CAPACITADORA ASISTENTE ELECTORAL							
Tipo de custodia programada				Policia Municipal					
Mapa de ruta de traslado propuesta									
									

Handwritten signature in blue ink.

Handwritten signature in purple ink.

**Cédula de información de CRYT Itinerante**

Distrito Electoral		Municipio de funcionamiento		ID MR	
Federal	02 SAN PEDRO	Local	06 FRONTERA	FRONTERA	31
Tipo y cantidad de casillas programadas					
Básicas	Configuradas	Extraordinarias	Especiales	Total	Total de Paquetes Programados
2	3	0	0	5	5
Punto de partida del recorrido			Destino inmediato de entrega de paquetes (marque con X)	Destino final de entrega de paquetes (marque con X)	
				X	
DOMICILIO PARTICULAR, UBICADO EN: AVENIDA OCCIDENTAL, NÚMERO 204, COLONIA OCCIDENTAL, CÓDIGO POSTAL 25640, FRONTERA, COAHUILA DE ZARAGOZA.			Dirección del destino referido (CRYT Fijo/Sede OPL)		
			06 COMITÉ DISTRITAL ELECTORAL DEL IEC, UBICADO EN: JOSEFINA L. FLORES, NÚMERO 433, COLONIA MAGISTERIO, CÓDIGO POSTAL 25617, FRONTERA, COAHUILA DE ZARAGOZA.		
Ambito geográfico para atender		FRONTERA			
ID casillas programadas					
185 B1, 185 C1, 185 C2, 189 B1, 189 C1					
Datos aproximados de domicilio del CRYT al destino de entrega		Números telefónicos de contacto		Vehículo programado	
Tiempo	Distancia	INE	OPL	Cantidad	Tipo
00:12	4.5 KM	8442058207		1	Sedan
Personal requerido para operar el CRYT Itinerante					
Cantidad:	1	Responsable:	LIZET VERENICE E SPIIHOZA PERALES CAPACITADORA A SISTENTE ELECTORAL	Auxiliar:	N/A
Tipo de custodia programada		Policia Municipal			
Mapa de ruta de traslado propuesta					
					

### Cédula de información de CRyT Itinerante

Distrito Electoral		Municipio de funcionamiento		Id MR	
Federal	02 SAN PEDRO	Local	06 FRONTERA	FRONTERA	31

Tipo y cantidad de casillas programadas					Total de Paquetes Programados
Básicas	Contiguas	Extraordinarias	Especiales	Total	
2	3	0	0	5	5

Punto de partida del recorrido	Destino inmediato de entrega de paquetes (marque con X)	Destino final de entrega de paquetes (marque con X)
		X
Dirección del destino referido (CRyT Fijo/Sede OPL)		
DOMICILIO PARTICULAR, UBICADO EN: AVENIDA OCCIDENTAL, NÚMERO 204, COLONIA OCCIDENTAL, CÓDIGO POSTAL 25540, FRONTERA, COAHUILA DE ZARAGOZA.	06 COMITÉ DISTRITAL ELECTORAL DEL IEC, UBICADO EN: JOSEFINA L. FLORES, NÚMERO 433, COLONIA MAGISTERIO, CÓDIGO POSTAL 25617, FRONTERA, COAHUILA DE ZARAGOZA.	
Ambito geográfico para atender	FRONTERA	


ID casillas programadas
185 B1, 185 C1, 185 C2, 189 B1, 189 C1

Datos aproximados de domicilio del CRyT al destino de entrega		Números telefónicos de contacto		Vehículo programado	
Tiempo	Distancia	INE	OPL	Cantidad	Tipo
00:12	4.6 KM	8442058207		1	Sedan

Personal requerido para operar el CRyT Itinerante			
Cantidad:	1	Responsable:	LIZET VERENICE ESPINOZA PERALES CAPACITADORA A SISTENTE ELECTORAL
		Auxiliar:	N/A
Tipo de custodia programada		Policia Municipal	



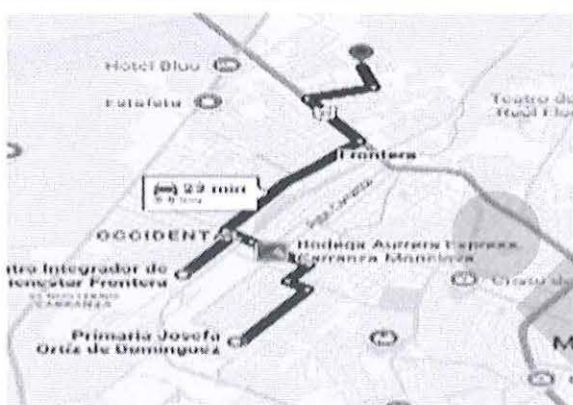
**Cédula de información de CRyT Itinerante**

Distrito Electoral		Municipio de funcionamiento		Id MR	
Federal	02 SAN PEDRO	Local	06 FRONTERA	FRONTERA	32
Tipo y cantidad de casillas programadas					
Básicas	Contingua	Extraordinarias	Especiales	Total	Total de Paquetes Programados
2	3	0	0	5	5
Punto de partida del recorrido			Destino inmediato de entrega de paquetes (marque con X)	Destino final de entrega de paquetes (marque con X)	
DOMICILIO PARTICULAR, UBICADO EN: CALLE 20 DE NOVIEMBRE, NÚMERO 701, COLONIA OCCIDENTAL, CÓDIGO POSTAL 25541, FRONTERA, COAHUILA DE ZARAGOZA.			<input type="checkbox"/>	<input checked="" type="checkbox"/>	
			Dirección del destino retenido (CRyT Fijo/sede OPL)		
			06 COMITÉ DISTRITAL ELECTORAL DEL IEC, UBICADO EN: JOSEFINA L. FLORES, NÚMERO 433, COLONIA MAGISTERIO, CÓDIGO POSTAL 25517, FRONTERA, COAHUILA DE ZARAGOZA.		
Ambito geográfico para atender		FRONTERA			
ID casillas programadas					
190 B1, 190 C1, 192 B1, 192 C1, 192 C2					
Datos aproximados de domicilio del CRyT al destino de entrega		Números telefónicos de contacto		Vehículo programado	
Tiempo	Distancia	INE	OPL	Cantidad	Tipo
00:12	5 KM	8442055163		1	Sedan
Personal requerido para operar el CRyT Itinerante					
Cantidad:	1	Responsable	HILARIO PADILLA MARTINEZ	Auxiliar:	NA
Tipo de custodia programada		Policia Municipal			
Mapa de ruta de traslado propuesta					
					



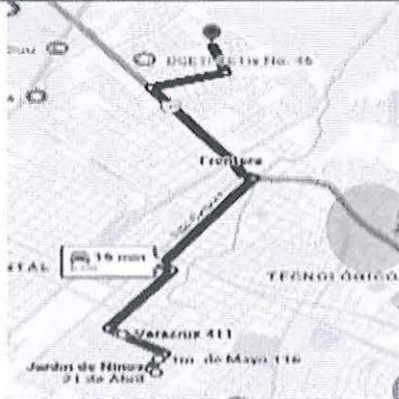



**Cédula de información de CRYT Itinerante**

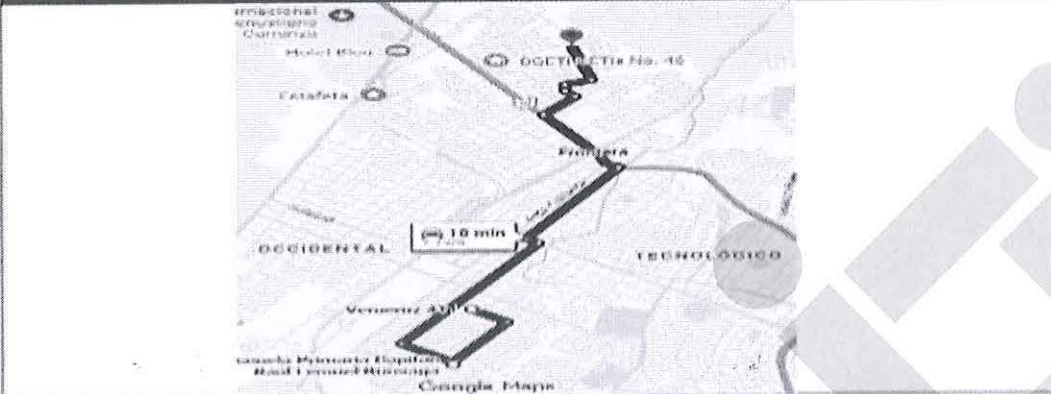
Distrito Electoral		Municipio de funcionamiento		Id MR	
Federal	02 SAN PEDRO	Local	06 FRONTERA	FRONTERA	
Título de Información de CRYT Itinerante					
Tipo y cantidad de casillas programadas					
Básicas	Contiguas	Extraordinarias	Especiales	Total	Total de Paquetes Programados
2	3	0	0	5	5
Punto de partida del recorrido			Destino inmediato de entrega de paquetes (marque con X)	Destino final de entrega de paquetes (marque con X)	
				X	
			Dirección del destino referido (CRYT Filio/Sede OPL)		
ESCUELA PRIMARIA FEDERAL JOSEFA ORTIZ DE DOMÍNGUEZ, UBICADA EN: AVENIDA DURANGO, SIN NÚMERO, COLONIA GUADALUPE BORJA DE DÍAZ ORDAZ, CÓDIGO POSTAL 25650, FRONTERA, COAHUILA DE ZARAGOZA.			05 COMITÉ DISTRITAL ELECTORAL DEL IEC, UBICADO EN: JOSEFINA L. FLORES, NÚMERO 433, COLONIA MAGISTERIO, CÓDIGO POSTAL 25617, FRONTERA, COAHUILA DE ZARAGOZA.		
Ambito geográfico para atender			FRONTERA		
ID casillas programadas					
199 B1, 199 C1, 203 B1, 203 C1, 203 C2					
Datos aproximados de domicilio del CRYT al destino de entrega		Números telefónicos de contacto		Vehículo programado	
Tiempo	Distancia	BIE	OPL	Cantidad	Tipo
00:23	8.6 KM	8442181850		1	Sedan
Personal requerido para operar el CRYT Itinerante					
Cantidad:	1	Responsable	LAURA ROCIO DURON PUENTE CAPACITADORA A SISTENTE ELECTORAL	Auxiliar:	N/A
Tipo de cualodía programada		Policia Municipal			
Mapa de ruta de traslado propuesta					
					

*(Handwritten signature and initials in blue ink)*

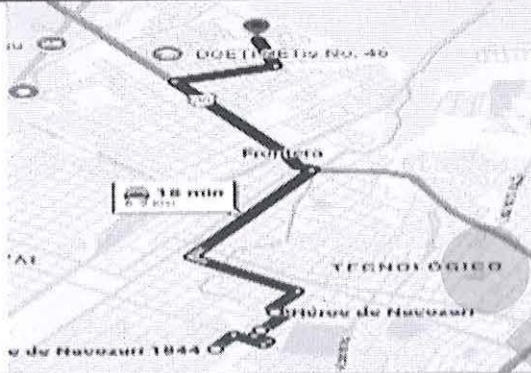
**Cédula de información de CRyT Itinerante**

Distrito Electoral		Municipio de funcionamiento		id MR	
Federal	02 SAN PEDRO	Local	06 FRONTERA	FRONTERA	
35					
Tipo y cantidad de casillas programadas					
Básicas	Conjuntas	Extraordinarias	Especiales	Total	Total de Paquetes Programados
3	3	0	0	6	6
Punto de partida del recorrido			Destino inmediato de entrega de paquetes (marque con X)	Destino final de entrega de paquetes (marque con X)	
				X	
JARDÍN DE NIÑOS 21 DE ABRIL, UBICADA EN: CALLE LÁZARO CÁRDENAS, NÚMERO 901, COLONIA GUADALUPE BORJA DE DÍAZ ORDAZ, CÓDIGO POSTAL 25650, FRONTERA, COAHUILA DE ZARAGOZA.			Dirección del destino referido (CRyT Fijo/Sede OPL) 06 COMITÉ DISTRITAL ELECTORAL DEL IEC, UBICADO EN: JOSEFINA L. FLORES, NÚMERO 433, COLONIA MAGISTERIO, CÓDIGO POSTAL 25617, FRONTERA, COAHUILA DE ZARAGOZA.		
Ambito geográfico para atender			FRONTERA		
ID casillas programadas					
203 B1, 203 C1, 204 B1, 204 C1, 206 B1, 206 C1					
Datos aproximados de domicilio del CRyT al destino de entrega		Números telefónicos de contacto		Vehículo programado	
Tiempo	Distancia	INE	OPL	Cantidad	Tipo
00:16	6 KM	8442181800		1	Sedan
Personal requerido para operar el CRyT Itinerante					
Cantidad:	1	Responsable:	ANA GABRIELA FLORES DÁVILA CAPACITADORA ASISTENTE ELECTORAL	Auxiliar:	N/A
Tipo de custodia programada		Policia Municipal			
Mapa de ruta de traslado propuesta					
					

**Cédula de información de CRyT Itinerante**

Distrito Electoral		Municipio de funcionamiento		ID MR	
Federal	02 SAN PEDRO	Local	06 FRONTERA	FRONTERA	
Tubo y cantidad de casillas programadas					
Basicas	Contiguas	Extraordinarias	Especiales	Total	Total de Paquetes Programados
2	2	0	0	4	4
Punto de partida del recorrido			Destino inmediato de entrega de paquetes (marque con X)	Destino final de entrega de paquetes (marque con X)	
				X	
JARDÍN DE NIÑOS MÉXICO, UBICADO EN: CALLE REFORMA, SIN NÚMERO, COLONIA GUADALUPE BORJA DE DÍAZ ORDAZ, CÓDIGO POSTAL 25680, FRONTERA, COAHUILA DE ZARAGOZA.			Dirección del destino referido (CRyT Filio/Sede OPL) 06 COMITÉ DISTRITAL ELECTORAL DEL IEC, UBICADO EN: JOSEFINA L. FLORES, NÚMERO 433, COLONIA MAGISTERIO, CÓDIGO POSTAL 25617, FRONTERA, COAHUILA DE ZARAGOZA.		
Ambito geográfico para atender			FRONTERA		
ID casillas programadas					
207 B1, 207 C1, 210 B1, 210 C1,					
Datos aproximados de domicilio del CRyT al destino de entrega		Números telefónicos de contacto		Vehículo programado	
Tiempo	Distancia	IME	OPL	Cantidad	Tipo
00:15	7.1 KM	8442181652		1	Sedan
Personal requerido para operar el CRyT itinerante					
Cantidad:	1	Responsable:	JIMENA DIAZ LUNA CAPACITADORA A SISTENTE ELECTORAL	Auxiliar:	N/A
Tipo de custodia programada		Policia Municipal			
Mapa de ruta de traslado propuesta					
					


**Cédula de información de CRyT Itinerante**

Distrito Electoral		Municipio de funcionamiento		ID MR	
Federal	02 SAN PEDRO	Local	06 FRONTERA	FRONTERA	37
Tipo y cantidad de casillas programadas					
Básicas	Continguas	Extraordinarias	Especiales	Total	Total de Paquetes Programados
3	2	0	0	5	5
Punto de partida del recorrido			Destino inmediato de entrega de paquetes (marque con X)	Destino final de entrega de paquetes (marque con X)	
				X	
DOMICILIO PARTICULAR, UBICADO EN: CALLE HÉROES DE NAHOZARI, NÚMERO 214, COLONIA GUADALUPE BORJA DE DÍAZ ORDAZ, CÓDIGO POSTAL 25670, FRONTERA, COAHUILA DE ZARAGOZA.			Dirección del destino referido (CRyT Fijo/Sede OPL) 06 COMITÉ DISTRITAL ELECTORAL DEL IEC, UBICADO EN: JOSEFINA L. FLORES, NÚMERO 433, COLONIA MAGISTERIO, CÓDIGO POSTAL 25617, FRONTERA, COAHUILA DE ZARAGOZA.		
Ambito geográfico para atender			FRONTERA		
ID casillas programadas					
201 B1, 201 C1, 202 B1, 202 C1, 205 B1					
Datos aproximados de domicilio del CRyT al destino de entrega		Números telefónicos de contacto		Vehículo programado	
Tiempo	Distancia	INE	OPL	Cantidad	Tipo
00:18	6.3 KM	8442181768		1	Sedan
Personal requerido para operar el CRyT Itinerante					
Cantidad:	1	Responsable:	MARGARITA GARCIA SILVA CAPACITADORA A SISTENTE ELECTORAL	Auxiliar:	N/A
Tipo de custodia programada			Policia Municipal		
Mapa de ruta de traslado propuesta					
					

*(Handwritten signature)*

*(Handwritten signature)*

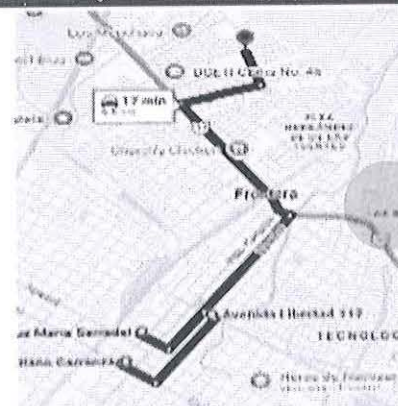
**Cédula de información de CRyT Itinerante**

Federal		Distrito Electoral <b>02 SAN PEDRO</b>		Local <b>06 FRONTERA</b>		Municipio de funcionamiento <b>FRONTERA</b>		Id MR <b>38</b>	
Tipo y cantidad de casillas programadas						Total de Paquetes Programados			
Básicas		Continguas		Extraordinarias		Especiales		Total	
2		2		0		0		4	
Punto de partida del recorrido JARDÍN DE NIÑOS SECTOR INDUSTRIAL, UBICADA EN: AVENIDA SINALOA, SIN NÚMERO, COLONIA BELLAVISTA SUR, CÓDIGO POSTAL 25650, FRONTERA, COAHUILA DE ZARAGOZA.						Destino inmediato de entrega de paquetes (marque con X)		Destino final de entrega de paquetes (marque con X)	
								X	
						Dirección del destino referido (CRyT Fijo/Sede OPL) 06 COMITÉ DISTRITAL ELECTORAL DEL IEC, UBICADO EN: JOSEFINA L. FLORES, NÚMERO 433, COLONIA MAGISTERIO, CÓDIGO POSTAL 25617, FRONTERA, COAHUILA DE ZARAGOZA.			
Ambito geográfico para atender				FRONTERA					
ID casillas programadas									
197 B1, 197 C1, 200 B1, 200 C1,									
Datos aproximados de domicilio del CRyT al destino de entrega				Números telefónicos de contacto				Vehículo programado	
Tiempo		Distancia		INE		OPL		Cantidad	
00:15		5.9 KM		8442180095				1	
								Tipo	
								Sedan	
Personal requerido para operar el CRyT Itinerante									
Cantidad: <b>1</b>		Responsable: <b>ARMANDO FIDEL ALDABA CAZARES</b>		Auxiliar: <b>N/A</b>					
		Tipo de custodia programada		Policia Municipal					
Mapa de ruta de traslado propuesta									
									

*(Handwritten signature)*

*(Handwritten signature)*

**Cédula de información de CRyT Itinerante**

Federal		Distrito Electoral <b>02 SAN PEDRO</b>		Local <b>06 FRONTERA</b>		Municipio de funcionamiento <b>FRONTERA</b>		Id MR <b>33</b>	
Tipo y cantidad de casillas programadas						Total de Paquetes Programados			
Básicas		Continguas		Extraordinarias		Especiales		Total	
3		2		0		0		5	
Punto de partida del recorrido						Destino inmediato de entrega de paquetes (marque con X)		Destino final de entrega de paquetes (marque con X)	
								X	
SALON DE PENSIONADOS, UBICADO EN: AVENIDA ORIENTAL, NÚMERO 415, ZONA CENTRO, CÓDIGO POSTAL 25600, FRONTERA, COAHUILA DE ZARAGOZA.						Dirección del destino referido (CRyT Fijo/ Sede OPL) 06 COMITÉ DISTRITAL ELECTORAL DEL IEC, UBICADO EN: JOSEFINA L. FLORES, NÚMERO 433, COLONIA MAGISTERIO, CÓDIGO POSTAL 25617, FRONTERA, COAHUILA DE ZARAGOZA.			
Ambito geográfico para atender				FRONTERA					
ID casillas programadas									
194 B1, 195 B1, 195 C1, 196 B1, 196 C1									
Datos aproximados de domicilio del CRyT al destino de entrega				Números telefónicos de contacto				Vehículo programado	
Tiempo		Distancia		INE		OPL		Cantidad	Tipo
00:17		6.8 KM		8442135007				1	Sedan
Personal requerido para operar el CRyT Itinerante									
Cantidad:		1		Responsable		DAVID FELIPE MEJIA BENITEZ CAPACITADOR A SISTENTE ELECTORAL		Auxiliar:	
								N/A	
Tipo de custodia programada				Policia Municipal					
Mapa de ruta de traslado propuesta									
									

*(Handwritten signature and initials in purple and blue ink)*




**Cédula de información de CRYT Itinerante**

Federal		Distrito Electoral <b>02 SAN PEDRO</b>		Local <b>06 FRONTERA</b>		Municipio de funcionamiento <b>FRONTERA</b>		Id MR <b>40</b>	
Tipo y cantidad de casillas programadas					Total		Total de Paquetes Programados		
Básicas	Contiguas	Extraordinarias	Especiales						
2	2	0	0	4				4	
Punto de partida del recorrido						Destino inmediato de entrega de paquetes (marque con X)		Destino final de entrega de paquetes (marque con X)	
DOMICILIO PARTICULAR, UBICADO EN: AVENIDA SINALOA, NÚMERO 610, COLONIA 10 DE MAYO, CÓDIGO POSTAL 25658, FRONTERA, COAHUILA DE ZARAGOZA.								X	
						Dirección del destino referido (CRYT Fijo/Sede OPL)			
Ambito geográfico para atender				FRONTERA					
ID casillas programadas									
180 B1, 180 C1, 181 B1, 181 C1,									
Datos aproximados de domicilio del CRYT al destino de entrega				Números telefónicos de contacto			Vehículo programado		
Tiempo	Distancia			INE	OPL	Cantidad	Tipo		
00:08	3.6 KM			8442137663		1	Sedan		
Personal requerido para operar el CRYT Itinerante									
Cantidad:	1	Responsable			NOEMI GUADALUPE LUGO TOLENTINO CAPACITADORA A SISTEMENTE ELECTORAL		Auxiliar:		N/A
Tipo de custodia programada				Policia Municipal					
Mapa de ruta de traslado propuesta									

*[Handwritten signature]*

*[Handwritten signature]*

**Cédula de información de CRYT Itinerante**

Distrito Electoral		Municipio de funcionamiento		ID MR	
Federal	02 SAN PEDRO	Local	06 FRONTERA	FRONTERA	
Título de Funcionamiento					
FRONTERA					
Tipo y cantidad de casillas programadas					Total de Paquetes Programados
Básicas	Configuras	Extraordinarias	Especiales	Total	
3	4	0	0	7	7
Punto de partida del recorrido			Destino inmediato de entrega de paquetes (marque con X)	Destino final de entrega de paquetes (marque con X)	
JARDÍN DE NIÑOS FLORECITA, CALLE LEONA VICARIO, NÚMERO 605, COLONIA ROMA, CÓDIGO POSTAL 25660, FRONTERA, COAHUILA DE ZARAGOZA.				X	
			Dirección del destino referido (CRYT Fijo/Sede OPL)		
Ambito geográfico para atender			FRONTERA		
ID casillas programadas					
155 B1, 155 C1, 157 B1, 157 C1, 157 C2, 155 B1, 155 C1					
Datos aproximados de domicilio del CRYT al destino de entrega		Números telefónicos de contacto		Vehículo programado	
Tiempo	Distancia	INE	OPL	Cantidad	Tipo
00:15	5.7 KM	8442045087		1	Sedan
Personal requerido para operar el CRYT Itinerante					
Cantidad:	1	Responsable:	SANORA MONICA MUÑOZ PEREZ CAPACITADORA ASISTENTE ELECTORAL	Auxiliar:	N/A
Tipo de custodia programada			Policia Municipal		
Mapa de ruta de traslado propuesta					
					

### Cédula de información de CRyT Itinerante

Distribución Electoral		Municipio de funcionamiento		Id MR	
Federal	02 SAN PEDRO	Local	06 FRONTERA	MUZQUIZ	42

Tipo y cantidad de casillas programadas					Total de Paquetes Programados
Básicas	Contingua	Extraordinarias	Especiales	Total	
2	3	0	0	5	5

Punto de partida del recorrido	Destino inmediato de entrega de paquetes (marque con X)	Destino final de entrega de paquetes (marque con X)
	X	
Dirección del destino referido (CRyT Fijo/Sede OPL)		
ESCUELA PRIMARIA FEDERAL VICENTE VALDÉS VALDÉS, UBICADA EN: CALLE SAN FRANCISCO, NÚMERO 900, COLONIA EL ALTO, CÓDIGO POSTAL 26342, MUZQUIZ, COAHUILA DE ZARAGOZA.		
CRyT FIJO 03, UBICADO EN: OFICINA MUNICIPAL, UBICADA EN: CALLE CEDRO, NÚMERO 918 NORTE, COLONIA LOS BOSQUES, CÓDIGO POSTAL 26344, MUZQUIZ, COAHUILA DE ZARAGOZA.		
Ambito geográfico para atender	MUZQUIZ	

ID casillas programadas
451 B1, 451 C1, 451 C2, 457 B1, 457 C1


  

Datos aproximados de domicilio del CRyT al destino de entrega		Números telefónicos de contacto		Vehículo programado	
Tiempo	Distancia	BIE	OPL	Cantidad	Tipo
00:11	4.4 KM	8442050848		1	Sedan


  

Personal requerido para operar el CRyT Itinerante			
Cantidad:	1	Responsable:	MARCELA DE LOS ANGELES CARRANCO MACIAS
		Auxiliar:	N/A
Tipo de custodia programada		Policia Municipal	


  

Mapa de ruta de traslado propuesta



**Cédula de información de CRyT Itinerante**

Distrito Electoral		Municipio de funcionamiento		ID MR	
Federal	02 SAN PEDRO	Local	06 FRONTERA	MUZQUIZ	43
Tipo y cantidad de casillas programadas					
Básicas	Contiguas	Extraordinarias	Especiales	Total	Total de Paquetes Programados
2	2	0	0	4	4
Punto de partida del recorrido			Destino inmediato de entrega de paquetes (marque con X)	Destino final de entrega de paquetes (marque con X)	
			X		
DOMICILIO PARTICULAR, UBICADO EN: CALLE NIÑOS HEROES, NÚMERO 1505, COLÓNIA EL ALTO, CÓDIGO POSTAL 26342, MUZQUIZ, COAHUILA DE ZARAGOZA.			Dirección del destino referido (CRyT Fijo/Sede OPL) CRyT FIJO 03, UBICADO EN: OFICINA MUNICIPAL, UBICADA EN: CALLE CEDRO, NÚMERO 918 NORTE, COLONIA LOS BOSQUES, CÓDIGO POSTAL 26344, MUZQUIZ, COAHUILA DE ZARAGOZA.		
Ambito geográfico para atender			MUZQUIZ		
ID casillas programadas					
452 B1, 452 C1, 453 B1, 453 C1,					
Datos aproximados de domicilio del CRyT al destino de entrega			Números telefónicos de contacto		Vehículo programado
Tiempo	Distancia	INE	OPL	Cantidad	Tipo
00:05	2.9 KM	8442050699		1	Sedan
Personal requerido para operar el CRyT Itinerante					
Cantidad:	1	Responsable:	MARIA GUADALUPE GARCIA MARTINEZ CAPACITADORA A SISTENTE ELECTORAL	Auxiliar:	N/A
Tipo de custodia programada			Policia Municipal		
Mapa de ruta de traslado propuesta					
					

**Cédula de información de CRyT Itinerante**

Distrito Electoral		Municipio de funcionamiento		Id MR	
Federal	02 SAN PEDRO	Local	06 FRONTERA	MUZQUIZ	44
Tipo y cantidad de casillas programadas					
Básicas	Contingua	Extraordinarias	Especiales	Total	Total de Paquetes Programados
2	3	0	0	5	5
Punto de partida del recorrido			Destino inmediato de entrega de paquetes (marque con X)	Destino final de entrega de paquetes (marque con X)	
			X		
DOMICILIO PARTICULAR, UBICADO EN: CALLE GUSTAVO ELIZONDO LA SOLEDAD, NÚMERO 606, BARRIO PLACITA FUNDADORES, CÓDIGO POSTAL 26340, MUZQUIZ, COAHUILA DE ZARAGOZA.			Dirección del destino referido (CRyT Filio/Sede OPL) CRyT FIJO 03, UBICADO EN: OFICINA MUNICIPAL, COLONIA LOS BOSQUES, CÓDIGO POSTAL 26344, MUZQUIZ, COAHUILA DE ZARAGOZA.		
Ambito geográfico para atender			MUZQUIZ		
ID casillas programadas					
454 B1, 454 C1, 454 C2, 459 B1, 459 C1					
Datos aproximados de domicilio del CRyT al destino de entrega		Números telefónicos de contacto		Vehículo programado	
Tiempo	Distancia	INE	OPL	Cantidad	Tipo
00:05	2.4 KM	8442050176		1	sedan
Personal requerido para operar el CRyT Itinerante					
Cantidad:	1	Responsable:	ERICKA DEYANIRA RAMIREZ OCHOA CAPACITADORA A SISTENTE ELECTORAL	Auxiliar:	N/A
Tipo de custodia programada		Policia Municipal			
Mapa de ruta de traslado propuesta					
					

### Cédula de información de CRyT Itinerante

Distrito Electoral		Municipio de funcionamiento		Id MR	
Federal	02 SAN PEDRO	Local	06 FRONTERA	MUZQUIZ	45
Tipo y cantidad de casillas programadas					Total de Paquetes Programados
Básicas	Contiguas	Extraordinarias	Especiales	Total	
2	3	0	0	5	5
Punto de partida del recorrido			Destino inmediato de entrega de paquetes (marque con X)	Destino final de entrega de paquetes (marque con X)	
			X		
DIRECCIÓN DEL DESTINO REFERIDO (CRyT FIJO/ SEDA OPL)			DIRECCIÓN DEL DESTINO REFERIDO (CRyT FIJO/ SEDA OPL)		
			DOMICILIO PARTICULAR, UBICADA EN: CALLE JIMÉNEZ, NÚMERO 508, BARRIO EL PESCADITO, CÓDIGO POSTAL 26340, MUZQUIZ, COAHUILA DE ZARAGOZA.		
Ambito geográfico para stander			MUZQUIZ		
ID casillas programadas					
462 B1, 462 C1, 463 B1, 463 C1, 463 C2					
Datos aproximados de domicilio del CRyT al destino de entrega		Número telefónico de contacto		Vehículo programado	
Tiempo	Distancia	IRIE	OPL	Cantidad	Tipo
00:05	1.8 KM	8442049780		1	Sedan
Personal requerido para operar el CRyT Itinerante					
Cantidad:	1	Responsable:	ZAMMYR AGUILAR GUERRA CAPACITADOR A SISTENTE ELECTORAL	Auxiliar:	N/A
Tipo de custodia programada			Policia Municipal		
Mapa de ruta de traslado propuesta					
					



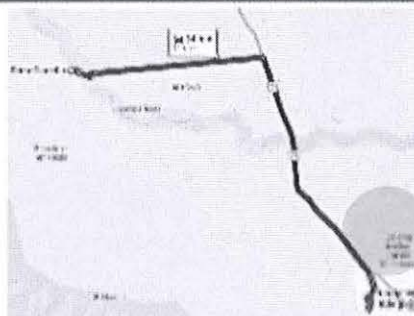
**Cédula de información de CRyT Itinerante**

Distrito Electoral		Municipio de funcionamiento		Id MR	
Federal	02 SAN PEDRO	Local	06 FRONTERA	MUZQUIZ	46
Tipo y cantidad de casillas programadas					
Básicas	Continguas	Extraordinarias	Especiales	Total	Total de Paquetes Programados
1	3	0	0	4	4
Punto de partida del recorrido			Destino inmediato de entrega de paquetes (marque con X)	Destino final de entrega de paquetes (marque con X)	
			X		
GIMNASIO MUNICIPAL, UBICADO EN: CALLE MORELOS, SIN NÚMERO, BARRIO EL PARAÍSO, CÓDIGO POSTAL 26340, MUZQUIZ, COAHUILA DE ZARAGOZA.			Dirección del destino referido (CRyT Fijo/Sede OPL) CRYT FIJO 03, UBICADO EN: OFICINA MUNICIPAL, UBICADA EN: CALLE CEDRO, NÚMERO 316 NORTE, COLONIA LOS BOSQUES, CÓDIGO POSTAL 26344, MUZQUIZ, COAHUILA DE ZARAGOZA.		
Ambio geográfico para atender		MUZQUIZ			
ID casillas programadas					
450 B1, 450 C1, 450 C2, 450 C3.					
Datos aproximados de domicilio del CRyT al destino de entrega		Números telefónicos de contacto		Vehículo programado	
Tiempo	Distancia	BNE	OPL	Cantidad	Tipo
00:10	3.2 KM	8442182338		1	Sedan
Personal requerido para operar el CRyT Itinerante					
Cantidad:	1	Responsable:	JUAN ANTONIO BARRERA SÁNCHEZ CAPACITADOR ASISTENTE ELECTORAL	Auxiliar:	N/A
Tipo de custodia programada		Policia Municipal			
Mapa de ruta de traslado propuesta					

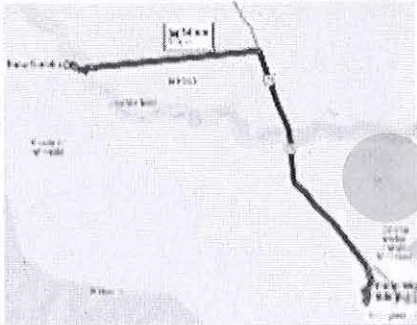
Handwritten mark in blue ink.

Handwritten mark in purple ink.

### Cédula de información de CRYT Itinerante

Distrito Electoral		Municipio de funcionamiento		Id MR	
Federal	02 SAN PEDRO	Local	06 FRONTERA	MUZQUIZ	47
Tipo y cantidad de casillas programadas					
Básicas	Contiguas	Extraordinarias	Especiales	Total	Total de Paquetes Programados
2	3	0	0	5	5
Punto de partida del recorrido			Destino inmediato de entrega de paquetes (marque con X)	Destino final de entrega de paquetes (marque con X)	
			X		
ESCUELA PRIMARIA FEDERAL BENITO JUÁREZ, UBICADA EN: DOMICILIO CONOCIDO, SIN NÚMERO, EJIDO NACIMIENTO DE LOS NEGROS, CÓDIGO POSTAL 26345, MUZQUIZ, COAHUILA DE ZARAGOZA.			Dirección del destino referido (CRYT Fijo/Sede OPL) CRYT FIJO 03, UBICADO EN: OFICINA MUNICIPAL, UBICADA EN: CALLE CEDRO, NÚMERO 918 NORTE, COLONIA LOS BOSQUES, CÓDIGO POSTAL 26344, MUZQUIZ, COAHUILA DE ZARAGOZA.		
Ambito geográfico para atender		NACIMIENTO DE LOS NEGROS			
ID casillas programadas					
455 B1, 455 C1, 455 C2, 473 B1, 473 C1					
Datos aproximados de domicilio del CRYT al destino de entrega		Números telefónicos de contacto		Vehículo programado	
Tiempo	Distancia	INE	OPL	Cantidad	Tipo
00:34	31.5 KM	8442182339		1	Sedan
Personal requerido para operar el CRYT Itinerante					
Cantidad:	1	Responsable:	CAMELIA RODRÍGUEZ MORALES CAPACITADORA ASISTENTE ELECTORAL	Auxiliar:	N/A
Tipo de custodia programada		Policia Municipal			
Mapa de ruta de traslado propuesta					
					

**Cédula de información de CRyT Itinerante**

Distrito Electoral		Municipio de funcionamiento		Id MIR	
Federal	02 SAN PEDRO	Local	06 FRONTERA	MÚZQUIZ	
Id MIR					
47					
Tipo y cantidad de casillas programadas					
Básicas	Contiguas	Extraordinarias	Especiales	Total	Total de Paquetes Programados
2	3	0	0	5	5
Punto de partida del recorrido			Destino inmediato de entrega de paquetes (marque con X)	Destino final de entrega de paquetes (marque con X)	
			X		
			Dirección del destino referido (CRyT Fijo/ Sede OPL)		
ESCUELA PRIMARIA FEDERAL BENITO JUÁREZ, UBICADA EN: DOMICILIO CONOCIDO, SIN NÚMERO, EJIDO NACIMIENTO DE LOS NEGROS, CÓDIGO POSTAL 26345, MÚZQUIZ, COAHUILA DE ZARAGOZA.			CRyT FIJO 03, UBICADO EN: OFICINA MUNICIPAL, UBICADA EN: CALLE CEDRO, NÚMERO 918 NORTE, COLONIA LOS BOSQUES, CÓDIGO POSTAL 26344, MUZQUIZ, COAHUILA DE ZARAGOZA.		
Ambito geográfico para atender		NACIMIENTO DE LOS NEGROS			
ID casillas programadas					
456 B1, 456 C1, 456 C2, 473 B1, 473 C1					
Datos aproximados de domicilio del CRyT al destino de entrega		Números telefónicos de contacto		Vehículo programado	
Tiempo	Distancia	INE	OPL	Cantidad	Tipo
00:34	31.6 KM	8442182335		1	Sedan
Personal requerido para operar el CRyT Itinerante					
Cantidad:	1	Responsable:	CAMELIA RODRÍGUEZ MORALES CAPACITADORA A SISTENTE ELECTORAL	Auxiliar:	N/A
Tipo de custodia programada		Policia Municipal			
Mapa de ruta de traslado propuesta					
					



**Cédula de información de CRyT Itinerante**

Distrito Electoral		Municipio de funcionamiento		Id MR	
Federal	02 SAN PEDRO	Local	06 FRONTERA	MUZQUIZ	48
Tipo y cantidad de casillas programadas					Total de Paquetes Programados
Básicas	Contiguas	Extraordinarias	Especiales	Total	
2	4	0	0	6	6
Punto de partida del recorrido			Destino inmediato de entrega de paquetes (marque con X)	Destino final de entrega de paquetes (marque con X)	
			X		
			Dirección del destino referido (CRyT Fijo/Sede OPL)		
ESCUELA PRIMARIA ESTATAL MANUEL ACUÑA, UBUCADA EN: CERRADA NAYARIT, SIN NÚMERO, COLONIA INFONAVIT OASIS, CÓDIGO POSTAL 26340, MUZQUIZ, COAHUILA DE ZARAGOZA.			CRyT FIJO 03, UBICADO EN: OFICINA MUNICIPAL, UBICADA EN: CALLE CEDRO, NÚMERO 918 NORTE, COLONIA LOS BOSQUES, CÓDIGO POSTAL 26344, MUZQUIZ, COAHUILA DE ZARAGOZA.		
Ambito geográfico para atender		MUZQUIZ			
ID casillas programadas					
460 B1, 460 C1, 460 C2, 461 B1, 461 C1, 461 C2					
Datos aproximados de domicilio del CRyT al destino de entrega		Números telefónicos de contacto		Vehículo programado	
Tiempo	Distancia	INE	OPL	Cantidad	Tipo
00:15	5.2 KM	8442182340		1	Sedan
Personal requerido para operar el CRyT itinerante					
Cantidad:	1	Responsable:	TERESITA GUADALUPE CAMACHO CADENA CAPACITADORA A SISTENTE ELECTORAL	Auxiliar:	N/A
Tipo de custodia programada		Policia Municipal			
Mapa de ruta de traslado propuesta					





**Cédula de información de CRyT Itinerante**


Distrito Electoral		Municipio de funcionamiento		Id MR	
Federal	02 SAN PEDRO	Local	06 FRONTERA	MUZQUIZ	49
Tipo y cantidad de casillas programadas					
Básicas	Contiguas	Extraordinarias	Especiales	Total	Total de Paquetes Programados
2	2	0	0	4	4
Punto de partida del recorrido			Destino inmediato de entrega de paquetes (marque con X)	Destino final de entrega de paquetes (marque con X)	
			X		
			Dirección del destino referido (CRyT Fijo/Sede OPL)		
JARDÍN DE NIÑOS PROFESORA IRMA YOLANDA ELGUEZABAL PÉREZ, UBICADO EN: PRIVADA VICTORIA, NÚMERO 1001, FRACCIONAMIENTO FONHASOL, CÓDIGO POSTAL 26343, MUZQUIZ, COAHUILA DE ZARAGOZA.			CRyT FIJO 03, UBICADO EN: OFICINA MUNICIPAL, UBICADA EN: CALLE CEDRO, NÚMERO 918 NORTE, COLONIA LOS BOSQUES, CÓDIGO POSTAL 26344, MUZQUIZ, COAHUILA DE ZARAGOZA.		
Ambito geográfico para atender		MUZQUIZ			
ID casillas programadas					
465 B1, 470 B1, 470 C1, 470 C2					
Datos aproximados de domicilio del CRyT al destino de entrega		Números telefónicos de contacto		Vehículo programado	
Tiempo	Distancia	INE	OPL	Cantidad	Tipo
00:12	3.9 KM	8442182343		1	Sedan
Personal requerido para operar el CRyT itinerante					
Cantidad:	1	Responsable	GERARDO SALATHIEL NIETO GONZALEZ CAPACITADOR ASISTENTE ELECTORAL	Auxiliar:	N/A
Tipo de custodia programada		Policia Municipal			
Mapa de ruta de traslado propuesta					



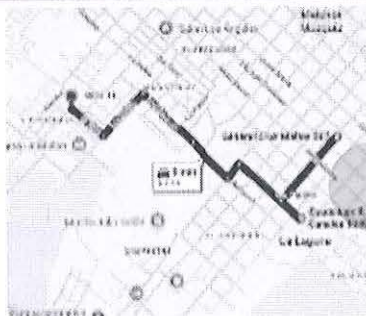


**Cédula de información de CRyT Itinerante**

Federal		Distrito Electoral <b>02 SAN PEDRO</b>		Local <b>06 FRONTERA</b>		Municipio de funcionamiento <b>MUZQUIZ</b>		Id MR <b>50</b>	
Tipo y cantidad de casillas programadas					Total		Total de Paquetes Programados		
Básicas	Contiguas	Extraordinarias	Especiales						
2	2	0	0	4				4	
Punto de partida del recorrido					Destino inmediato de entrega de paquetes (marque con X)		Destino final de entrega de paquetes (marque con X)		
ESCUELA PRIMARIA FEDERAL EULALIO GUTIERREZ ORTIZ, UBICADO EN: CALLE 5 DE MAYO, NÚMERO 412, COLONIA ZONA CENTRO, CÓDIGO POSTAL 26340, MUZQUIZ, COAHUILA DE ZARAGOZA.					X				
					Dirección del destino referido (CRyT Fijo/ sede OPL) CRYT FIJO 03, UBICADO EN: OFICINA MUNICIPAL, UBICADA EN: CALLE CEDRO, NÚMERO 918 NORTE, COLONIA LOS BOSQUES, CÓDIGO POSTAL 26344, MUZQUIZ, COAHUILA DE ZARAGOZA.				
Ambito geográfico para atender					MUZQUIZ				
ID casillas programadas									
465 B1, 469 B1, 469 C1, 469 C2									
Datos aproximados de domicilio del CRyT al destino de entrega				Números telefónicos de contacto			Vehículo programado		
Tiempo	Distancia			INE	OPL		Cantidad	Tipo	
00:09	3.7 KM			8441953494			1	Sedan	
Personal requerido para operar el CRyT Itinerante									
Cantidad:	1		Responsable	GABRIELA HIDALGO SAN MIGUEL CAPACITADORA A SISTENTE ELECTORAL			Auxiliar:	N/A	
Tipo de custodia programada			Policia Municipal						
Mapa de ruta de traslado propuesta									



**Cédula de información de CRYT Itinerante**

Distrito Electoral		Municipio de funcionamiento		Id. MR	
Federal	02 SAN PEDRO	Local	06 FRONTERA	MUZQUIZ	
51					
Tipo y cantidad de casillas programadas					Total de Paquetes Programados
Básicas	Continguas	Extraordinarias	Especiales	Total	
2	2	0	0	4	4
Punto de partida del recorrido			Destino inmediato de entrega de paquetes (marque con X)	Destino final de entrega de paquetes (marque con X)	
			X		
ESCUELA PRIMARIA ESTATAL VICENTE GUERRERO, UBICADA EN: CALLE CRUZ MALTOS, NÚMERO 507, BARRIO LA PIEDRA, CÓDIGO POSTAL 26340, MUZQUIZ, COAHUILA DE ZARAGOZA.			Dirección del destino referido (CRYT Fijo/Sede OPL) CRYT FIJO 03, UBICADO EN: OFICINA MUNICIPAL, UBICADA EN: CALLE CEDRO, NÚMERO 916 NORTE, COLONIA LOS BOSQUES, CÓDIGO POSTAL 26344, MUZQUIZ, COAHUILA DE ZARAGOZA.		
Ambito geográfico para atender			MUZQUIZ		
ID casillas programadas					
467 B1, 467 C1, 468 B1, 468 C1					
Datos aproximados de domicilio del CRYT al destino de entrega		Números telefónicos de contacto		Vehículo programado	
Tiempo	Distancia	INE	OPL	Cantidad	Tipo
00:09	2.6 KM	8442049041		1	Sedan
Personal requerido para operar el CRYT Itinerante					
Cantidad:	1	Responsable:	JOSE ANGEL BUENO FLORES CAPACITADOR ASISTENTE ELECTORAL	Auxiliar:	N/A
Tipo de custodia programada		Policia Municipal			
Mapa de ruta de traslado propuesta					
					






**Cédula de información de CRyT Itinerante**

Distrito Electoral		Municipio de funcionamiento		ID MIR	
Federal	02 SAN PEDRO	Local	06 FRONTERA	MUZQUIZ	52
Tipo y cantidad de casillas programadas					
Básicas	Contingua	Extraordinarias	Especiales	Total	Total de Paquetes Programados
2	2	0	0	4	4
Punto de partida del recorrido			Destino inmediato de entrega de paquetes (marque con X)	Destino final de entrega de paquetes (marque con X)	
			X		
			Dirección del destino referido (CRyT Fijo/ Sede OPL)		
ESCUELA ESTATAL LICENCIADO BENITO JUÁREZ, UBICADA EN: CALLE FRANCISCO MURGUÍA, NÚMERO 515, COLONIA ZONA CENTRO, CÓDIGO POSTAL 26340, MUZQUIZ, COAHUILA DE ZARAGOZA.			CRyT FIJO 03, UBICADO EN: OFICINA MUNICIPAL, UBICADA EN: CALLE CEDRO, NÚMERO 918 NORTE, COLONIA LOS BOSQUES, CÓDIGO POSTAL 26344, MUZQUIZ, COAHUILA DE ZARAGOZA.		
Ambito geográfico para atender		MUZQUIZ			
ID casillas programadas					
455 B1, 455 C1, 464 B1, 464 C1					
Datos aproximados de domicilio del CRyT al destino de entrega		Numeros telefónicos de contacto		Vehículo programado	
Tiempo	Distancia	R/E	OPL	Cantidad	Tipo
00:12	4 KM	8442042305		1	Sedan
Personal requerido para operar el CRyT Itinerante					
Cantidad:	1	Responsable	NORMA ROELIA GONZALEZ GAMEZ CAPACITADORA ASISTENTE ELECTORAL	Auxiliar:	N/A
Tipo de custodia programada		Policia Municipal			
Mapa de ruta de traslado propuesta					

Handwritten mark resembling a stylized '9' or 'G'.

Handwritten purple scribble or signature.



**Cédula de información de CRyT Itinerante**

Distrito Electoral		Municipio de funcionamiento		Id MR	
Federal	02 SAN PEDRO	Local	06 FRONTERA	MUZQUIZ	53

Tipo y cantidad de casillas programadas					Total de Paquetes Programados
Básicas	Continguas	Extraordinarias	Especiales	Total	
1	3	0	0	4	4

Punto de partida del recorrido	Destino inmediato de entrega de paquetes (marque con X)	Destino final de entrega de paquetes (marque con X)
	X	
Dirección del destino referido (CRyT Fijo/Sede OPL)		
ESCUELA PRIMARIA GENERAL JOSÉ MARÍA MORELOS Y PAVÓN, UBICADA EN: CALLE S DE MAYO, SIN NÚMERO, COLONIA NOGALERA, CÓDIGO POSTAL 26342, MUZQUIZ, COAHUILA DE ZARAGOZA.		
CRYT FIJO 03, UBICADO EN: OFICINA MUNICIPAL, UBICADA EN: CALLE CEDRO, NÚMERO 918 NORTE, COLONIA LOS BOSQUES, CÓDIGO POSTAL 26344, MUZQUIZ, COAHUILA DE ZARAGOZA.		
Ambito geográfico para atender	MUZQUIZ	

ID casillas programadas
455 B1, 455 C1, 455 C2, 455 C3

Datos aproximados de domicilio del CRyT al destino de entrega		Números telefónicos de contacto		Vehículo programado	
Tiempo	Distancia	INE	OPL	Cantidad	Tipo
00:10	3.4 KM	8442041315		1	Sedan

Personal requerido para operar el CRyT Itinerante			
Cantidad:	1	Responsable:	JUANITA YAZMIN RÍOS ÁVILA
Tipo de custodia programada		Auxiliar:	N/A
		Policia Municipal	

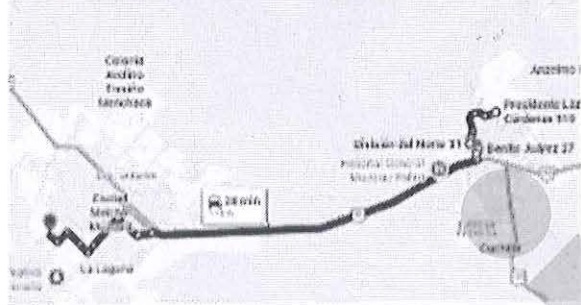
Mapa de ruta de traslado propuesta

*Handwritten signature*

*Handwritten signature*

}


**Cédula de información de CRYT Itinerante**

Distrito Electoral		Municipio de funcionamiento		Id MR	
Federal	02 SAN PEDRO	Local	06 FRONTERA	MUZQUIZ	54
Tipo y cantidad de casillas programadas					
Básicas	Continguas	Extraordinarias	Especiales	Total	Total de Paquetes Programados
4	3	0	0	7	7
Punto de partida del recorrido			Destino inmediato de entrega de paquetes (marque con X)	Destino final de entrega de paquetes (marque con X)	
			X		
			Dirección del destino referido (CRYT Fijo/Sede OPL)		
DOMICILIO PARTICULAR, UBICADO EN: AVENIDA PRESIDENTE CÁRDENAS, NÚMERO 24, BARRIO TIRO TRES, CÓDIGO POSTAL 26350, PALAU, MÚZQUIZ, COAHUILA DE ZARAGOZA.			CRYT FIJO 03, UBICADO EN: OFICINA MUNICIPAL, UBICADA EN: CALLE CEDRO, NÚMERO 918 NORTE, COLONIA LOS BOSQUES, CÓDIGO POSTAL 26344, MUZQUIZ, COAHUILA DE ZARAGOZA.		
Ambito geografico para atender		PALAU			
ID casillas programadas					
474 B1, 477 B1, 477 C1, 480 B1, 480 C1, 482 B1, 482 C1					
Datos aproximados de domicilio del CRYT al destino de entrega		Números telefónicos de contacto		Vehículo programado	
Tiempo	Distancia	INE	OPL	Cantidad	Tipo
00:28	14 KM	8442040239		1	Sedan
Personal requerido para operar el CRYT Itinerante					
Cantidad:	1	Responsable:	BLANCA MARGARITA VALADEZ BRIONES CAPACITADORA A SISTENTE ELECTORAL	Auxiliar:	N/A
Tipo de custodia programada		Policia Municipal			
Mapa de ruta de traslado propuesta					
					

Handwritten mark in blue ink.

Handwritten mark in purple ink.

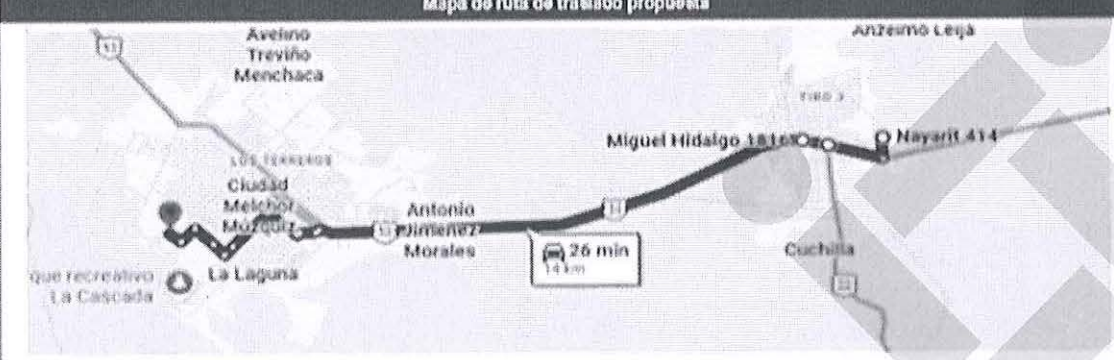
**Cédula de información de CRYT Itinerante**

Distrito Electoral		Municipio de funcionamiento		Id MR	
Federal	02 SAN PEDRO	Local	06 FRONTERA	MUZQUIZ	55
Tipo y cantidad de casillas programadas					
Básicas	Configuras	Extraordinarias	Especiales	Total	Total de Paquetes Programados
3	4	0	0	7	7
Punto de partida del recorrido			Destino inmediato de entrega de paquetes (marque con X)	Destino final de entrega de paquetes (marque con X)	
			X		
JARDÍN DE NIÑOS SECCIÓN 38, UBICADO EN: CALLE BÉLGICA, SIN NÚMERO, COLONIA MAGISTERIO, CÓDIGO POSTAL 26350, PALAÚ, MUZQUIZ, COAHUILA DE ZARAGOZA.			Dirección del destino referido (CRYT Fijo/Sede OPL) CRYT FIJO 03, UBICADO EN: OFICINA MUNICIPAL, UBICADA EN CALLE CEDRO, NÚMERO 918 NORTE, COLONIA LOS BOSQUES, CÓDIGO POSTAL 26344, MUZQUIZ, COAHUILA DE ZARAGOZA.		
Ambito geográfico para atender			PALAÚ		
ID casillas programadas					
475 B1, 475 C1, 475 C2, 476 B1, 476 C1, 478 B1, 478 C1					
Datos aproximados de domicilio del CRYT al destino de entrega			Números telefónicos de contacto		Vehículo programado
Tiempo	Distancia	INE	OPL	Cantidad	Tipo
00:30	14.1 KM	8441988811		1	Sedan
Personal requerido para operar el CRYT itinerante					
Cantidad:	1	Responsable	NAYELY MARGARITA PÉREZ OBREGÓN CAPACITADORA A SISTENTE ELECTORAL	Auxiliar:	N/A
Tipo de casilla programada		Policia Municipal			
Mapa de ruta de traslado propuesta					
					

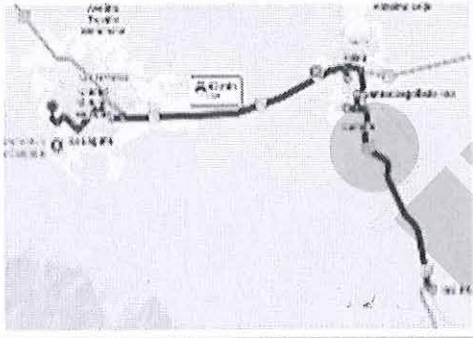
*(Handwritten mark)*

*(Handwritten signature)*

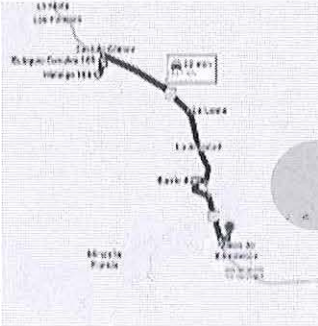
### Cédula de información de CRyT Itinerante

Distrito Electoral		Municipio de funcionamiento		Id MR	
Federal	02 SAN PEDRO	Local	06 FRONTERA	MUZQUIZ	56
Tipo y cantidad de casillas programadas					
Básicas	Contiguas	Extraordinarias	Especiales	Total	Total de Paquetes Programados
3	3	0	0	6	6
Punto de partida del recorrido			Destino inmediato de entrega de paquetes (marque con X)	Destino final de entrega de paquetes (marque con X)	
			X		
ESCUELA PRIMARIA FEDERAL CUAUHTÉMOC, UBICADO EN: CALLE ZACATECAS, NÚMERO 300, BARRIO TIRO CUATRO, CÓDIGO POSTAL 26350, PALAU, MUZQUIZ, COAHUILA DE ZARAGOZA.			Dirección del destino referido (CRyT Fijo/ sede OPL) CRYT FIJO 03, UBICADO EN: OFICINA MUNICIPAL, UBICADA EN: CALLE CEDRO, NÚMERO 918 NORTE, COLONIA LOS BOSQUES, CÓDIGO POSTAL 26344, MUZQUIZ, COAHUILA DE ZARAGOZA.		
Ambito geográfico para atender			PALAU		
ID casillas programadas					
479 B1, 479 C1, 481 B1, 481 C1, 483 B1, 483 C1					
Datos aproximados de domicilio del CRyT al destino de entrega		Números telefónicos de contacto		Vehículo programado	
Tiempo	Distancia	INE	OPL	Cantidad	Tipo
00:26	14 KM	8442182449		1	Sedan
Personal requerido para operar el CRyT Itinerante					
Cantidad:	1	Responsable:	ROSA NELIDA GÓMEZ OCURA CAPACITADORA A SISTENTE ELECTORAL	Auxiliar:	N/A
Tipo de custodia programada		Policia Municipal			
Mapa de ruta de traslado propuesta					
					

**Cédula de información de CRyT Itinerante**

Distrito Electoral		Municipio de funcionamiento		Id MR	
Federal	02 SAN PEDRO	Local	06 FRONTERA	MUZQUIZ	
Municipio de funcionamiento					
MUZQUIZ					
Id MR					
57					
Tipo y cantidad de casillas programadas					
Básicas	Contiguas	Extraordinarias	Especiales	Total	Total de Paquetes Programados
4	3	0	0	7	7
Punto de partida del recorrido			Destino inmediato de entrega de paquetes (marque con X)	Destino final de entrega de paquetes (marque con X)	
ESCUELA PRIMARIA FEDERAL 20 DE NOVIEMBRE, UBICADA EN: CALLE OLGA MONTALVO, SIN NÚMERO, EJIDO RANCHERÍAS, CÓDIGO POSTAL 26345, MUZQUIZ, COAHUILA DE ZARAGOZA.			X		
			Dirección del destino referido (CRyT Fijo/sede OPL)		
			CRYT FIJO 03, UBICADO EN: OFICINA MUNICIPAL, UBICADA EN: CALLE CEDRO, NÚMERO 918 NORTE, COLONIA LOS BOSQUES, CÓDIGO POSTAL 26344, MUZQUIZ, COAHUILA DE ZARAGOZA.		
Ambito geográfico para atender		PALAU, RANCHERÍAS			
ID casillas programadas					
454 B1, 484 C1, 485 B1, 485 C1, 486 B1, 486 C1, 487 B1					
Datos aproximados de domicilio del CRyT al destino de entrega		Numeros telefónicos de contacto		Vehículo programado	
Tiempo	Distancia	INE	OPL	Cantidad	Tipo
00:43	23.7 KM	8442182490		1	Sedan
Personal requerido para operar el CRyT Itinerante					
Cantidad:	1	Responsable:	NAOMY LIZZETH WONG MALDONADO CAPACITADORA ASISTENTE ELECTORAL	Auxiliar:	N/A
Tipo de custodia programada		Policia Municipal			
Mapa de ruta de traslado propuesta					
					

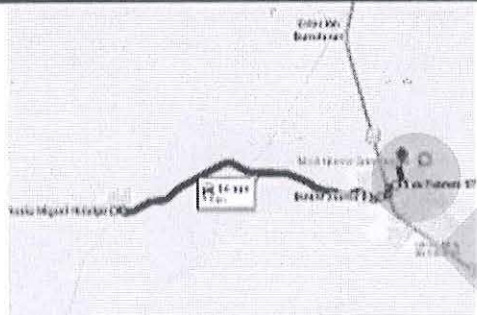
**Cédula de información de CRyT Itinerante**

Distrito Electoral		Municipio de funcionamiento		Id MR	
Federal	02 SAN PEDRO	Local	06 FRONTERA	MÚZQUIZ	58
Tipo y cantidad de casillas programadas					
Básicas	Contiguas	Extraordinarias	Especiales	Total	Total de Paquetes Programados
4	2	0	0	6	6
Punto de partida del recorrido			Destino inmediato de entrega de paquetes (marque con X)	Destino final de entrega de paquetes (marque con X)	
			X		
JARDÍN DE NIÑOS JOSÉ VASCONCELOS, UBICADO EN: CALLE 21 DE MARZO, SIN NÚMERO, COLONIA 21 DE MARZO, LAS ESPERANZAS, CÓDIGO POSTAL 26360, MUZQUIZ, COAHUILA DE ZARAGOZA.			Dirección del destino referido (CRyT Fijo/Sede OPL) CRYT FIJO 04, UBICADO EN: COLEGIO DE ESTUDIOS CIENTÍFICOS Y TECNOLÓGICOS, UBICADO EN: AVENIDA ITURBIDE, ESQUINA CON AVENIDA 20 DE NOVIEMBRE, SIN NÚMERO, BARRIO CUATRO, CÓDIGO POSTAL 26370, MINAS DE BARROTERÁN, MUZQUIZ, COAHUILA DE ZARAGOZA.		
Ámbito geográfico para atender		BARROTERÁN, LAS ESPERANZAS, ESTACIÓN BARROTERÁN			
ID casillas programadas					
488 B1, 489 B1, 489 C1, 490 B1, 490 C1, 491 B1					
Datos aproximados de domicilio del CRyT al destino de entrega			Números telefónicos de contacto		Vehículo programado
Tiempo	Distancia	INE	OPL	Cantidad	Tipo
00:22	16.1 KM	8442182504		1	Sedan
Personal requerido para operar el CRyT Itinerante					
Cantidad:	1	Responsable:	JORGE EMMANUEL WONG MALDONADO CAPACITADOR ASISTENTE ELECTORAL	Auxiliar:	N/A
Tipo de custodia programada			Policía Municipal		
Mapa de ruta de traslado propuesta					
					

*Handwritten signature*

*Handwritten signature*

**Cédula de información de CRYT Itinerante**

Distrito Electoral		Municipio de funcionamiento		Id MR	
Federal	02 SAN PEDRO	Local	06 FRONTERA	MUZQUIZ	59
Tipo y cantidad de casillas programadas					
Básicas	Configuradas	Extraordinarias	Especiales	Total	Total de Paquetes Programados
3	3	0	0	6	6
Punto de partida del recorrido			Destino inmediato de entrega de paquetes (marque con X)	Destino final de entrega de paquetes (marque con X)	
			X		
ESCUELA PRIMARIA FEDERAL MIGUEL HIDALGO Y COSTILLA, UBICADA EN: CALLE 21 DE MARZO, NÚMERO 51, EJIDO MINAS LA FLORIDA, CÓDIGO POSTAL 26370, MUZQUIZ, COAHUILA DE ZARAGOZA.			Dirección del destino referido (CRYT Fijo/Sede OPL) CRYT FIJO 04, UBICADO EN: COLEGIO DE ESTUDIOS CIENTÍFICOS Y TECNOLÓGICOS, UBICADO EN: AVENIDA ITURBIDE, ESQUINA CON AVENIDA 20 DE NOVIEMBRE, SIN NÚMERO, BARRIO CUATRO, CÓDIGO POSTAL 26370, MINAS DE BARROTERÁN, MUZQUIZ, COAHUILA DE ZARAGOZA.		
Ambito geográfico para alandar		BARROTERÁN, MINAS LA FLORIDA			
ID casillas programadas					
492 B1, 492 C1, 493 B1, 493 C1, 495 B1, 495 C1					
Datos aproximados de domicilio del CRYT al destino de entrega		Números telefónicos de contacto		Vehículo programado	
Tiempo	Distancia	INE	OPL	Cantidad	Tipo
00:14	7.8 KM	8441958903		1	Sedan
Personal requerido para operar el CRYT Itinerante					
Cantidad:	1	Responsable:	KAREN VALENTINA MIRELES FERNÁNDEZ CAPACITADORA A SISTENTE ELECTORAL	Auxiliar:	N/A
Tipo de custodia programada		Policia Municipal			
Mapa de ruta de traslado propuesta					
					

*Handwritten signature*

*Handwritten signature*



**Cédula de información de CRyT Itinerante**

Distrito Electoral		Municipio de funcionamiento		Id MR	
Federal	02 SAN PEDRO	Local	06 FRONTERA	MUZQUIZ	60
Tipo y cantidad de casillas programadas					
Básicas	Contiguas	Extraordinarias	Especiales	Total	Total de Paquetes Programados
5	1	0	0	6	6
Punto de partida del recorrido			Destino inmediato de entrega de paquetes (marque con X)	Destino final de entrega de paquetes (marque con X)	
ESCUELA PRIMARIA FEDERAL BENITO JUÁREZ, UBICADO EN: CALLE RICARDO FLORES MAGÓN, SIN NÚMERO, BARRIO DOS, MINAS DE BARROTERÁN, CÓDIGO POSTAL 26370, MUZQUIZ, COAHUILA DE ZARAGOZA.			X		
			Dirección del destino referido (CRyT Fijo/Sede OPL) CRyT FLUJO 04, UBICADO EN: COLEGIO DE ESTUDIOS CIENTÍFICOS Y TECNOLÓGICOS, UBICADO EN: AVENIDA ITURBIDE, ESQUINA CON AVENIDA 20 DE NOVIEMBRE, SIN NÚMERO, BARRIO CUATRO, CÓDIGO POSTAL 26370, MINAS DE BARROTERÁN, MUZQUIZ, COAHUILA DE ZARAGOZA.		
Ámbito geográfico para atender			BARROTERÁN		
ID casillas programadas					
494 B1, 496 B1, 497 B1, 498 B1, 499 B1, 499 C1					
Datos aproximados de domicilio del CRyT al destino de entrega			Números telefónicos de contacto		Vehículo programado
Tiempo	Distancia	INE	OPL	Cantidad	Tipo
00:13	4 KM	8442162509		1	Sedan
Personal requerido para operar el CRyT Itinerante					
Cantidad:	1	Responsable:	CHRISTIAN CRUZ ANGUIANO CAPACITADOR A SISTENTE ELECTORAL	Auxiliar:	N/A
Tipo de custodia programada			Policia Municipal		
Mapa de ruta de traslado propuesta					

*[Handwritten signature]*

*[Handwritten signature]*




**Cédula de información de CRyT Itinerante**

Federal		Distrito Electoral <b>02 SAN PEDRO</b>		Local	<b>06 FRONTERA</b>		Municipio de funcionamiento <b>OCAMPO</b>		ID MR <b>61</b>		
Tipo y cantidad de casillas programadas						Total		Total de Paquetes Programados			
Básicas		Contiguas		Extraordinarias		Especiales					
2		3		0		0		5			
Punto de partida del recorrido						Destino inmediato de entrega de paquetes (marque con X)		Destino final de entrega de paquetes (marque con X)			
						X					
ESCUELA PRIMARIA ESTATAL RUBEN RODRIGUEZ GONZALEZ, UBICADA EN: CALLE MARIANO ESCOBEDO, SIN NÚMERO, ZONA CENTRO, CÓDIGO POSTAL 27500, OCAMPO, COAHUILA DE ZARAGOZA.						Dirección del destino referido (CRyT Fijo/Sede OPL) CRyT FIJO 06, UBICADO EN: ESCUELA PRIMARIA ESTATAL RUBEN RODRIGUEZ GONZÁLEZ, UBICADA EN: CALLE MARIANO ESCOBEDO, SIN NÚMERO, ZONA CENTRO, CÓDIGO POSTAL 27500, OCAMPO, COAHUILA DE ZARAGOZA.					
Ambito geográfico para alander				OCAMPO							
ID casillas programadas											
526 B1, 526 C1, 526 C2, 527 B1, 527 C1											
Datos aproximados de domicilio del CRyT al destino de entrega				Números telefónicos de contacto				Vehículo programado			
Tiempo		Distancia		INE		OPL		Cantidad	Tipo		
00:02		1 KM		8442182354				1	Sedan		
Personal requerido para operar el CRyT Itinerante											
Cantidad:		1		Responsable		CINTIA PAOLA RAMIREZ CORDERO CAPACITADORA A SISTENTE ELECTORAL		Auxiliar:		IVA	
Tipo de custodia programada						Policia Municipal					
Mapa de ruta de traslado propuesta											

*Handwritten signature in blue ink.*

*Handwritten signature in purple ink.*

### Cédula de Información de CRYT Itinerante

Distrito Electoral		Municipio de funcionamiento		Id MR	
Federal	02 SAN PEDRO	Local	06 FRONTERA	OCAMPO	
62					
Tipo y cantidad de casillas programadas					Total de Paquetes Programados
Básicas	Configuras	Extraordinarias	Especiales	Total	
1	0	1	0	2	2
Punto de partida del recorrido			Destino inmediato de entrega de paquetes (marque con X)	Destino final de entrega de paquetes (marque con X)	
			X		
Dirección del destino referido (CRYT Fijo/ Sede OPL)			Dirección del destino referido (CRYT Fijo/ Sede OPL)		
ESCUELA PRIMARIA FEDERAL BENITO JUAREZ, UBICADA EN: DOMICILIO CONOCIDO, SIN NÚMERO, EJIDO BOQUILLAS DEL CARMEN, CÓDIGO POSTAL 27518, OCAMPO, COAHUILA DE ZARAGOZA.			CRYT ITINERANTE 111, UBICADO EN: ESCUELA PRIMARIA FEDERAL FRANCISCO I. MADERO, UBICADA EN: DOMICILIO CONOCIDO, SIN NÚMERO, EJIDO SAN MIGUEL, CÓDIGO POSTAL 27514, OCAMPO, COAHUILA DE ZARAGOZA.		
Ambito geográfico para atender		BOQUILLAS DEL CARMEN, JABONCILLOS GRANDE			
ID casillas programadas					
528 B1, 529 E1					
Datos aproximados de domicilio del CRYT al destino de entrega		Número telefónicos de contacto		Vehículo programado	
Tiempo	Distancia	INE	OPL	Cantidad	Tipo
04:53	259 KM	8442182362		1	Sedan
Personal requerido para operar el CRYT Itinerante					
Cantidad:	1	Responsable:	BERONICA URE STE SANCHEZ CAPACITADORA A SISTENTE ELECTORAL	Auxiliar:	N/A
Tipo de custodia programada			Policia Municipal		
Mapa de ruta de traslado propuesta					
					



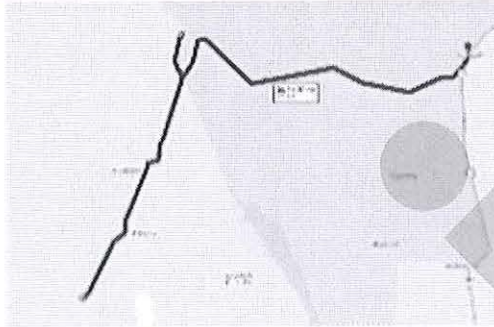
**Cédula de información de CRyT Itinerante**

Federal		Distrito Electoral <b>02 SAN PEDRO</b>		Local		Municipio de funcionamiento <b>06 FRONTERA</b>		OCAMPO		Id MR <b>63</b>	
Tipo y cantidad de casillas programadas						Total		Total de Paquetes Programados			
Básicas		Contingua		Extraordinarias		Especiales					
2		0		0		0		2		2	
Punto de partida del recorrido						Destino inmediato de entrega de paquetes (marque con X)		Destino final de entrega de paquetes (marque con X)			
						X					
ESCUELA PRIMARIA FEDERAL MIGUEL HIDALGO, UBICADA EN: DOMICILIO CONOCIDO, SIN NÚMERO, EJIDO LA UNIÓN Y EL OLÁN, CÓDIGO POSTAL 27510, OCAMPO, COAHUILA DE ZARAGOZA.						Dirección del destino referido (CRyT Fijo/Sede OPL) CRyT ITINERANTE 111, UBICADO EN: ESCUELA PRIMARIA FEDERAL FRANCISCO I. MADERO, UBICADA EN: DOMICILIO CONOCIDO, SIN NÚMERO, EJIDO SAN MIGUEL, CÓDIGO POSTAL 27514, OCAMPO, COAHUILA DE ZARAGOZA.					
Ambito geográfico para atender				LA UNIÓN Y EL OLÁN, SAN MIGUEL							
ID casillas programadas											
629 51, 530 51											
Datos aproximados de domicilio del CRyT al destino de entrega				Números telefónicos de contacto				Vehículo programado			
Tiempo		Distancia		INE		OPL		Cantidad		Tipo	
00:45		34.5 KM		8442182356				1		Sedan	
Personal requerido para operar el CRyT Itinerante											
Cantidad:		1		Responsable:		CITLALY SAMANTA SANCHEZ GAITAN CAPACITADORA A SISTENTE ELECTORAL		Auxiliar:		N/A	
Tipo de custodia programada						Policia Municipal					
Mapa de ruta de traslado propuesta											


*Handwritten mark*

*Handwritten mark*

### Cédula de Información de CRyT Itinerante

Distrito Electoral		Municipio de funcionamiento		Id MR			
Federal	02 SAN PEDRO	Local	66 FRONTERA	OCAMPO			
64							
Tipo y cantidad de casillas programadas					Total de Paquetes Programados		
Basicas	Contiguas	Extraordinarias	Especiales	Total			
2	0	0	0	2	2		
Punto de partida del recorrido			Destino inmediato de entrega de paquetes (marque con X)	Destino final de entrega de paquetes (marque con X)			
ESCUELA PRIMARIA FEDERAL 5 DE MAYO, UBICADA EN: DOMICILIO CONOCIDO, SIN NÚMERO, EJIDO LA ROSITA, CÓDIGO POSTAL 27526, OCAMPO, COAHUILA DE ZARAGOZA.			X				
			Dirección del destino referido (CRyT Fijo/Sede OPL)			CRyT ITINERANTE 111, UBICADO EN: ESCUELA PRIMARIA FEDERAL FRANCISCO I. MADERO, UBICADA EN: DOMICILIO CONOCIDO, SIN NÚMERO, EJIDO SAN MIGUEL, CÓDIGO POSTAL 27514, OCAMPO, COAHUILA DE ZARAGOZA.	
			Ambito geográfico para atender				
SANTA FE DEL PINO, LA ROSITA							
ID casillas programadas							
531 B1, 534 B1							
Datos aproximados de domicilio del CRyT al destino de entrega		Números telefónicos de contacto		Vehículo programado			
Tiempo	Distancia	INE	OPL	Cantidad	Tipo		
01:15	59.7 KM	8442182406		1	Sedan		
Personal requerido para operar el CRyT Itinerante							
Cantidad:	1	Responsable:	ARNULFO HERNÁNDEZ HERNÁNDEZ CAPACITADORA A SISTENTE ELECTORAL	Auxiliar:	N/A		
Tipo de custodia programada		Policia Municipal					
Mapa de ruta de traslado propuesta							
							

**Cédula de información de CRYT Itinerante**

Distrito Electoral		Municipio de funcionamiento		Id MR	
Federal	02 SAN PEDRO	Local	06 FRONTERA	OCAMPO	65
Tipo y cantidad de casillas programadas					Total de Paquetes Programados
Básicas	Contiguas	Extraordinarias	Especiales	Total	
1	0	0	0	1	1
Punto de partida del recorrido			Destino inmediato de entrega de paquetes (marque con X)	Destino final de entrega de paquetes (marque con X)	
			X		
ESCUELA PRIMARIA FEDERAL BENITO JUÁREZ, UBICADA EN: DOMICILIO CONOCIDO, SIN NÚMERO, EJIDO CHARCOS DE FIGUEROA, CÓDIGO POSTAL 27530, OCAMPO, COAHUILA DE ZARAGOZA.			Dirección del destino referido (CRYT Fijo/Sede OPL) CRYT FIJO 06, UBICADO EN: ESCUELA PRIMARIA ESTATAL RUBÉN RODRÍGUEZ GONZÁLEZ, UBICADA EN: CALLE MARIANO ESCOBEDO, SIN NÚMERO, ZONA CENTRO, CÓDIGO POSTAL 27500, OCAMPO, COAHUILA DE ZARAGOZA.		
Ambito geográfico para atender		CHARCOS DE FIGUEROA			
ID casillas programadas					
537 B1					
Datos aproximados de domicilio del CRYT al destino de entrega		Números telefónicos de contacto		Vehículo programado	
Tiempo	Distancia	INE	OPL	Cantidad	Tipo
01:03	49.2 KM	8442182422		1	Sedan
Personal requerido para operar el CRYT Itinerante					
Cantidad:	1	Responsable:	ROLANDO TEODORO PEÑA LARA CAPACITADOR ASISTENTE ELECTORAL	Auxiliar:	N/A
Tipo de custodia programada		Policia Municipal			
Mapa de ruta de traslado propuesta					
					



**Cédula de información de CRyT Itinerante**

Distrito Electoral		Municipio de funcionamiento		Id MR	
Federal	02 SAN PEDRO	Local	06 FRONTERA	NADADORES/SAN BUENAVENTURA	
Título y cantidad de casillas programadas					
Básicas	Continguas	Extraordinarias	Especiales	Total	Total de Paquetes Programados
4	0	0	0	4	4
Punto de partida del recorrido			Destino inmediato de entrega de paquetes (marque con X)	Destino final de entrega de paquetes (marque con X)	
			X		
ESCUELA PRIMARIA URBANA RURAL FEDERAL EMILIO CARRANZA, UBICADA EN: AVENIDA EMILIO CARRANZA, SIN NÚMERO, EJIDO SAN ANTONIO DE LAS HIGUERAS, CÓDIGO POSTAL 25533, SAN BUENAVENTURA, COAHUILA DE ZARAGOZA.			Dirección del destino referido (CRyT Fijo/Sede OPL) CRyT FIJO 05, UBICADO EN: AUDITORIO MUNICIPAL PROFESOR CUAUHTÉMOC CORTÉS VÁZQUEZ, UBICADO EN: CALLE ALFREDO V. BONFIL, SIN NÚMERO, COLONIA EULALIO GUTIÉRREZ TREVIÑO, CÓDIGO POSTAL 25505, SANBUENAVENTURA, COAHUILA DE ZARAGOZA.		
Ambito geográfico para atender		NUEVO POBLADO SARDINAS, SAN ANTONIO DE LAS HIGUERAS, SAN ANTONIO DE LA CASCADA, SAN FRANCISCO			
ID casillas programadas					
504 B1, 1054 B1, 1055 B1, 1057 B1					
Datos aproximados de domicilio del CRyT al destino de entrega		Números telefónicos de contacto		Vehículo programado	
Tiempo	Distancia	INE	OPL	Cantidad	Tipo
01:03	56.9 KM	8442057819		1	Sedan
Personal requerido para operar el CRyT Itinerante					
Cantidad:	1	Responsable	RAFAEL MATA DAVALOS CAPACITADOR ASISTENTE ELECTORAL	Auxiliar:	N/A
Tipo de custodia programada		Policia Municipal			
Mapa de ruta de traslado propuesta					

*[Handwritten signature]*

*[Handwritten signature]*

### Cédula de información de CRyT Itinerante

Distrito Electoral		Municipio de funcionamiento		Id MR	
Federal	02 SAN PEDRO	Local	06 FRONTERA	NADADORES	68

Tipo y cantidad de casillas programadas					Total de Paquetes Programados
Básicas	Contiguas	Extraordinarias	Especiales	Total	
4	2	0	0	6	6

Punto de partida del recorrido	Destino inmediato de entrega de paquetes (marque con X)	Destino final de entrega de paquetes (marque con X)
	X	
Dirección del destino referido (CRyT Fijo/Sede OPL)		
ESCUELA TELESECUNDARIA JAIME NUNO, UBICADO EN: CARRETERA FEDERAL 30, SIN NÚMERO, EJIDO LAS FLORES, CÓDIGO POSTAL 27570, NADADORES, COAHUILA DE ZARAGOZA.		
CRYT FIJO 05, UBICADO EN: AUDITORIO MUNICIPAL PROFESOR CUAUHTÉMOC CORTÉS VÁZQUEZ, UBICADO EN: CALLE ALFREDO V. BONFIL, SIN NÚMERO, COLONIA EULALIO GUTIÉRREZ TREVIÑO, CÓDIGO POSTAL 25505, SAN BUENAVENTURA, COAHUILA DE ZARAGOZA.		

Ambito geográfico para atender	CELEMANIA, LA S FLORES, NADADORES, SAN SIDRO (EL COYOTE)
--------------------------------	--

ID casillas programadas	800 B1, 800 C1, 803 B1, 803 C1, 505 B1, 507 B1
-------------------------	--

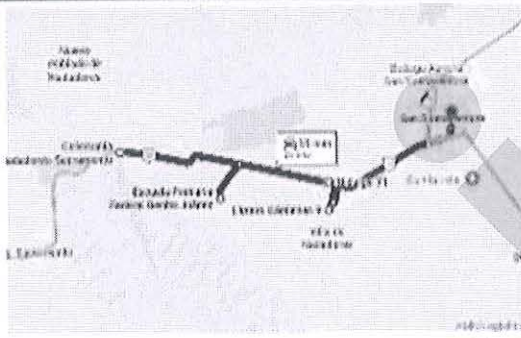
  

Datos aproximados de domicilio del CRyT al destino de entrega		Números telefónicos de contacto		Vehículo programado	
Tiempo	Distancia	INE	OPL	Cantidad	Tipo
00:31	23.5 KM	8442057421		1	Sedan

Personal requerido para operar el CRyT Itinerante					
Cantidad:	1	Responsable:	VANESSA GUADALUPE DE LA CRUZ MONCADA	Auxiliar:	N/A
Tipo de custodia programada			Policia Municipal		

Mapa de ruta de traslado propuesta	
	



**Cédula de información de CRyT Itinerante**

Distrito Electoral		Municipio de funcionamiento		ID MR	
Federal	02 SAN PEDRO	Local	06 FRONTERA	SAN BUENAVENTURA	69

Tipo y cantidad de casillas programadas					Total de Paquetes Programados
Básicas	Continguas	Extraordinarias	Especiales	Total	
2	3	0	0	5	5

Punto de partida del recorrido	Destino inmediato de entrega de paquetes (marque con X)	Destino final de entrega de paquetes (marque con X)
	X	
Dirección del destino referido (CRyT Fijo/Sede OPL)		
JARDIN DE NIÑOS AMADO NERVO, UBICADO EN: CALLE MARIANO MATAMOROS, NÚMERO 350, COLONIA CENTRO, CÓDIGO POSTAL 25500, SAN BUENAVENTURA, COAHUILA DE ZARAGOZA.		
CRYT FIJO 05, UBICADO EN: AUDITORIO MUNICIPAL PROFESOR CUAUHTÉMOC CORTES VÁZQUEZ, UBICADO EN: CALLE ALFREDO V. BONFIL, SIN NÚMERO, COLONIA EULALIO GUTIÉRREZ TREVIÑO, CÓDIGO POSTAL 25505, SAN BUENAVENTURA, COAHUILA DE ZARAGOZA.		
Ambito geográfico para atender	SAN BUENAVENTURA	

ID casillas programadas	
1042 B1, 1042 C1, 1042 C2, 1042 C3, 1045 B1	

Datos aproximados de domicilio del CRyT al destino de entrega		Números telefónicos de contacto		Vehículo programado	
Tiempo	Distancia	INE	OPL	Cantidad	Tipo
00:05	2.5 KM	8442052750		1	Sedan

Personal requerido para operar el CRyT Itinerante			
Cantidad:	1	Responsable:	KARINA LIBBETH SAPIEN GONZALEZ CAPACITADORA A SISTENTE ELECTORAL
Tipo de custodia programada		Auxiliar:	N/A
		Policia Municipal	

Mapa de ruta de traslado propuesta



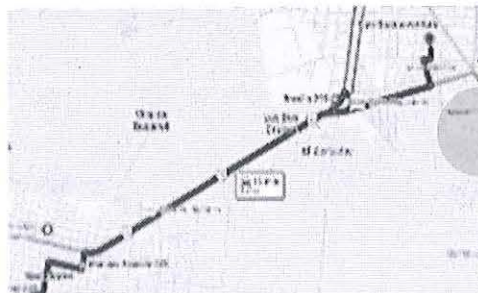
**Cédula de información de CRyT Itinerante**

Distrito Electoral		Municipio de funcionamiento		Id MR			
Federal	02 SAN PEDRO	Local	06 FRONTERA	SAN BUENAVENTURA			
Tubo y cantidad de casillas programadas							
Básicas	Contiguas	Extraordinarias	Especiales	Total	Total de Paquetes Programados		
3	3	0	0	6	6		
Punto de partida del recorrido			Destino inmediato de entrega de paquetes (marque con X)	Destino final de entrega de paquetes (marque con X)			
ESCUELA PRIMARIA FEDERAL LICENCIADO MIGUEL CÁRDENAS, UBICADA EN: CALLE FRANCISCO I. MADERO, SIN NÚMERO, EJIDO SANTA GERTRUDIS, CÓDIGO POSTAL 25536, SAN BUENAVENTURA, COAHUILA DE ZARAGOZA.			X				
			Dirección del destino referido (CRyT Fijo/Sede OPL)				
			CRyT FIJO 06, UBICADO EN: AUDITORIO MUNICIPAL PROFESOR CUAUHTÉMOC CORTÉS VÁZQUEZ, UBICADO EN: CALLE ALFREDO V. BONFIL, SIN NÚMERO, COLONIA EULALIO GUTIERREZ TREVIÑO, CÓDIGO POSTAL 25505, SAN BUENAVENTURA, COAHUILA DE ZARAGOZA.				
Ambito geográfico para atender		SANTA GERTRUDIS, SAN BUENAVENTURA					
ID casillas programadas							
1040 B1, 1040 C1, 1040 C2, 1041 B1, 1041 C1, 1055 B1							
Datos aproximados de domicilio del CRyT al destino de entrega		Números telefónicos de contacto		Vehículo programado			
Tiempo	Distancia	INE	OPL	Cantidad	Tipo		
00:20	13.5 KM	8442052427		1	sedan		
Personal requerido para operar el CRyT itinerante							
Cantidad:	1	Responsable	ANGEL ALONSO DEL VALLE GUERRERO CAPACITADOR ASISTENTE ELECTORAL	Auxiliar:	N/A		
Tipo de custodia programada		Policia Municipal					
Mapa de ruta de traslado propuesta							


*[Handwritten signature]*


*[Handwritten signature]*

**Cédula de información de CRyT Itinerante**

Distrito Electoral		Municipio de funcionamiento		ID MR	
Federal	02 SAN PEDRO	Local	06 FRONTERA	NADADORES	71
Tipo y cantidad de casillas programadas					Total de Paquetes Programados
Básicas	Contiguas	Extraordinarias	Especiales	Total	
3	2	0	0	5	5
Punto de partida del recorrido			Destino inmediato de entrega de paquetes (marque con X)	Destino final de entrega de paquetes (marque con X)	
			X		
ESCUELA PRIMARIA FEDERAL LIC. BENITO JUÁREZ, UBICADA EN: CALLE JUÁREZ, NÚMERO 3, COLONIA ZONA CENTRO, CÓDIGO POSTAL 27550, NADADORES, COAHUILA DE ZARAGOZA.			Dirección del destino referido (CRyT Fijo/Sede OPL) CRYT FIJO 05, UBICADO EN: AUDITORIO MUNICIPAL PROFESOR CUAUHTÉMOC CORTÉS VÁZQUEZ, UBICADO EN: CALLE ALFREDO V. BONFIL, SIN NÚMERO, COLONIA EULALIO GUTIÉRREZ TREVIÑO, CÓDIGO POSTAL 35505, SAN BUENAVENTURA, COAHUILA DE ZARAGOZA.		
Ambito geográfico para atender		NADADORES			
ID casillas programadas					
501 B1, 501 C1, 502 B1, 502 C1, 505 B1					
Datos aproximados de domicilio del CRyT al destino de entrega		Número telefónico de contacto		Vehículo programado	
Tiempo	Distancia	INE	OPL	Cantidad	Tipo
00:22	13.8 KM	8441930954		1	Sedan
Personal requerido para operar el CRyT Itinerante					
Cantidad:	1	Responsable	ALMA ROSA DAVILA SANCHEZ CAPACITADORA A SISTENTE ELECTORAL	Auxiliar:	N/A
Tipo de custodia programada		Policia Municipal			
Mapa de ruta de traslado propuesta					
					

**Cédula de información de CRyT Itinerante**

Distrito Electoral		Municipio de funcionamiento		Id MR	
Federal	02 SAN PEDRO	Local	06 FRONTERA	SAN BUENAVENTURA	
72					
Tipo y cantidad de casillas programadas					Total de Paquetes Programados
Básicas	Contiguas	Extraordinarias	Especiales	Total	
3	3	0	0	6	6
Punto de partida del recorrido			Destino inmediato de entrega de paquetes (marque con X)	Destino final de entrega de paquetes (marque con X)	
			X		
JARDÍN DE NIÑOS MIGUEL HIDALGO, UBICADO EN: CALLE MIGUEL HIDALGO, NÚMERO 651, COLONIA ZONA CENTRO, CÓDIGO POSTAL 25500, SAN BUENAVENTURA, COAHUILA DE ZARAGOZA.			Dirección del destino referido (CRyT Fijo/sede OPL) CRyT FIJO 05, UBICADO EN: AUDITORIO MUNICIPAL PROFESOR CUAUHTÉMOC CORTÉS VÁZQUEZ, UBICADO EN: CALLE ALFREDO V. BONFIL, SIN NÚMERO, COLONIA EULALIO GUTIÉRREZ TREVIÑO, CÓDIGO POSTAL 25505, SAN BUENAVENTURA, COAHUILA DE ZARAGOZA.		
Ambito geográfico para atender			SAN BUENAVENTURA		
ID casillas programadas					
1043 B1, 1043 C1, 1044 B1, 1044 C1, 1050 B1, 1050 C1					
Datos aproximados de domicilio del CRyT al destino de entrega		Números telefónicos de contacto		Vehículo programado	
Tiempo	Distancia	INE	OPL	Cantidad	Tipo
00:15	4.9 KM	8442117188		1	Sedan
Personal requerido para operar el CRyT Itinerante					
Cantidad:	1	Responsable:	ROSARIO ALEJANDRA MENCHACA MARTINEZ	Auxiliar:	N/A
Tipo de custodia programada		Policia Municipal			
Mapa de ruta de traslado propuesta					
					



**Cédula de información de CRyT Itinerante**

Federal		Distrito Electoral		Municipio de funcionamiento		Id MR	
02 SAN PEDRO		Local		06 FRONTERA		SAN BUENAVENTURA	
						73	
Tipo y cantidad de casillas programadas							Total de Paquetes Programados
Bancas	Contiguas	Extraordinarias	Especiales	Total			
2	4	0	0	6		6	
Punto de partida del recorrido				Destino inmediato de entrega de paquetes (marque con X)	Destino final de entrega de paquetes (marque con X)		
				X			
ESCUELA PRIMARIA MUNICIPAL GENERAL IGNACIO ZARAGOZA, UBICADA EN: AVENIDA JUAN ANTONIO DE LA FUENTE, NÚMERO 216, COLONIA ZONA CENTRO, CÓDIGO POSTAL 25500, SAN BUENAVENTURA, COAHUILA DE ZARAGOZA.				Dirección del destino referido (CRyT Fijo/Sede OPL)			
				CRyT FIJO 05, UBICADO EN: AUDITORIO MUNICIPAL PROFESOR CUALHTEMOC CORTÉS VÁZQUEZ, UBICADO EN: CALLE ALFREDO V. BONFIL, SIN NÚMERO, COLONIA EULALIO GUTIÉRREZ TREVIÑO, CÓDIGO POSTAL 25505, SAN BUENAVENTURA, COAHUILA DE ZARAGOZA.			
Ambito geográfico para atender			SAN BUENAVENTURA				
ID casillas programadas							
1046 B1, 1046 C1, 1046 C2, 1047 B1, 1047 C1, 1047 C2							
Datos aproximados de domicilio del CRyT al destino de entrega			Números telefónicos de contacto			Vehículo programado	
Tiempo	Distancia	INE	OPL	Cantidad	Tipo		
00:07	2.3 KM	8441328344		1	Sedan		
Personal requerido para operar el CRyT Itinerante							
Cantidad:	1	Responsable	ALMA PORTILLO HERNANDEZ CAPACITADORA A SISTENTE ELECTORAL			Auxiliar:	N/A
Tipo de custodia programada			Policia Municipal				
Mapa de ruta de traslado propuesta							

*Handwritten blue mark*

*Handwritten purple scribble*



**Cédula de información de CRyT Itinerante**

Distrito Electoral		Municipio de funcionamiento		Id MR	
Federal	02 SAN PEDRO	Local	06 FRONTERA	SAN BUENAVENTURA	
Tipo y cantidad de casillas programadas					
Básicas	Contiguas	Extraordinarias	Especiales	Total	Total de Paquetes Programados
2	3	0	0	5	5
Punto de partida del recorrido			Destino inmediato de entrega de paquetes (marque con X)	Destino final de entrega de paquetes (marque con X)	
			X		
JARDIN DE NIÑOS AMANECER, UBICADA EN: CALLE VENUSTIANO CARRANZA, NÚMERO 799, COLONIA EULALIO GUTIÉRREZ TREVIÑO, CÓDIGO POSTAL 25505, SAN BUENAVENTURA, COAHUILA DE ZARAGOZA.			Dirección del destino referido (CRyT Fijo/Sede OPL) CRYT FIJO 05, UBICADO EN: AUDITORIO MUNICIPAL PROFESOR CLAUHTEMOC CORTÉS VÁZQUEZ, UBICADO EN: CALLE ALFREDO V. BONFIL, SIN NÚMERO, COLONIA EULALIO GUTIÉRREZ TREVIÑO, CÓDIGO POSTAL 25505, SAN BUENAVENTURA, COAHUILA DE ZARAGOZA.		
Ambito geográfico para atender			SAN BUENAVENTURA		
ID casillas programadas					
1048 B1, 1048 C1, 1048 C2, 1049 B1, 1049 C1					
Datos aproximados de domicilio del CRyT al destino de entrega		Números telefónicos de contacto		Vehículo programado	
Tiempo	Distancia	INE	OPL	Cantidad	Tipo
00:04	1.6 KM	8442580800		1	Sedan
Personal requerido para operar el CRyT Itinerante					
Cantidad:	1	Responsable:	DENIS ALAN CASTELLANO S PERA CAPACITADORA A SISTENTE ELECTORAL	Auxiliar:	N/A
Tipo de custodia programada		Policia Municipal			
Mapa de ruta de traslado propuesta					

*(Handwritten mark)*

*(Handwritten mark)*



**Cédula de Información de CRYT Itinerante**

Distrito Electoral		Municipio de funcionamiento		ID MR	
Federal	02 SAN PEDRO	Local	06 FRONTERA	SAN BUENAVENTURA	
Tpo y cantidad de casillas programadas					
Básicas	Contiguas	Extraordinarias	Especiales	Total	Total de Paquetes Programados
2	3	0	0	5	5
Punto de partida del recorrido			Destino inmediato de entrega de paquetes (marque con X)	Destino final de entrega de paquetes (marque con X)	
			X		
			Dirección del destino referido (CRYT Fijo/Sede OPL)		
UNIVERSIDAD TECNOLÓGICA DE LA REGIÓN CENTRO DE COAHUILA UBICADA EN: CALLE FRONTERA, NÚMERO 631, COLONIA 16 DE ABRIL, CÓDIGO POSTAL 25506, SAN BUENAVENTURA, COAHUILA DE ZARAGOZA.			CRYT FIJO 05, USICADO EN: AUDITORIO MUNICIPAL PROFESOR CUAUHTÉMOC CORTÉS VÁZQUEZ, USICADO EN: CALLE ALFREDO V. BONFIL, SIN NÚMERO, COLONIA EULALIO GUTIÉRREZ TREVIÑO, CÓDIGO POSTAL 25505, SAN BUENAVENTURA, COAHUILA DE ZARAGOZA.		
Ambito geográfico para atender		SAN BUENAVENTURA			
ID casillas programadas					
1051 B1, 1051 C1, 1052 B1, 1052 C1, 1052 C2					
Datos aproximados de domicilio del CRYT al destino de entrega		Números telefónicos de contacto		Vehículo programado	
Tiempo	Distancia	INE	OPL	Cantidad	Tipo
00:04	1.4 KM	8441262130		1	Sedan
Personal requerido para operar el CRYT Itinerante					
Cantidad:	1	Responsable:	YESICA NOELIA ARANDA MANCHA CAPACITADORA A SISTENTE ELECTORAL	Auxiliar:	N/A
Tipo de custodia programada		Policia Municipal			
Mapa de ruta de traslado propuesta					

Handwritten signature in blue ink.

Handwritten signature in purple ink.



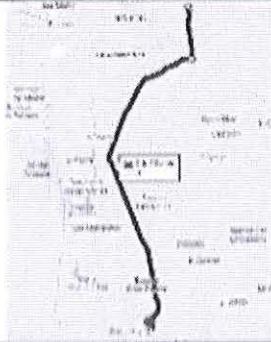
**Cédula de información de CRyT Itinerante**

Distrito Electoral		Municipio de funcionamiento		ID MR	
Federal	02 SAN PEDRO	Local	06 FRONTERA	SIERRA MOJADA	103
Tipo y cantidad de casillas programadas					
Básicas	Contiguas	Extraordinarias	Especiales	Total	Total de Paquetes Programados
3	1	0	0	4	4
Punto de partida del recorrido				Destino inmediato de entrega de paquetes (marque con X)	Destino final de entrega de paquetes (marque con X)
				X	
				Dirección del destino referido (CRyT Fijo/Sede OPL)	
ESCUELA PRIMARIA FEDERAL VENUSTIANO CARRANZA, UBICADA EN: DOMICILIO CONOCIDO, SIN NÚMERO, EJIDO SALINAS DEL REY SUR, CÓDIGO POSTAL 27549, SIERRA MOJADA, COAHUILA DE ZARAGOZA.				CRyT FIJO 07, UBICADO EN: ESCUELA PRIMARIA FEDERAL MIGUEL HIDALGO, UBICADO EN: CALLE RODRÍGUEZ GONZÁLEZ, SIN NÚMERO, EJIDO LA ESMERALDA, CÓDIGO POSTAL 27610, SIERRA MOJADA, COAHUILA DE ZARAGOZA.	
Ambito geográfico para atender		SIERRA MOJADA, LA ESMERALDA, SALINAS DEL REY SUR			
ID casillas programadas					
1166 B1, 1170 B1, 1170 C1, 1171 B1					
Datos aproximados de domicilio del CRyT al destino de entrega			Números telefónicos de contacto		Vehículo programado
Tiempo	Distancia	INE	OPL	Cantidad	Tipo
01:14	69 KM	8441979685		1	Sedan
Personal requerido para operar el CRyT Itinerante					
Cantidad:	1	Responsable	MARIA BERENISE ARREOLA ARREOLA CAPACITADORA ASISTENTE ELECTORAL	Auxiliar:	N/A
Tipo de custodia programada		Policia Municipal			
Mapa de ruta de traslado propuesta					

*(Handwritten signature)*

*(Handwritten signature)*

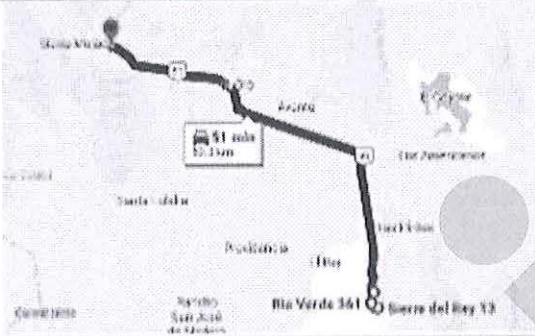
**Cédula de información de CRyT Itinerante**

Federal		Distrito Electoral		Municipio de funcionamiento		Id MR	
02 SAN PEDRO		Local		06 FRONTERA		OCAMPO / SIERRA MOJADA	
02 SAN PEDRO		Local		06 FRONTERA		104	
Tipo y cantidad de casillas programadas						Total de Paquetes Programados	
Básicas	Continguas	Extraordinarias	Especiales	Total			
2	0	0	0	2	2		
Punto de partida del recorrido				Destino inmediato de entrega de paquetes (marque con X)	Destino final de entrega de paquetes (marque con X)		
ESCUELA PRIMARIA FEDERAL VENUSTIANO CARRANZA, UBICADA EN: DOMICILIO CONOCIDO, SIN NÚMERO, EJIDO SAN JOSÉ DE CARRANZA, CÓDIGO POSTAL 27605, SIERRA MOJADA, COAHUILA DE ZARAGOZA.				X			
				Dirección del destino referido (CRyT Fijo/Sede OPL)			CRYT FIJO 07, UBICADO EN: ESCUELA PRIMARIA FEDERAL MIGUEL HIDALGO, UBICADA EN: CALLE RODRÍGUEZ GONZÁLEZ, SIN NÚMERO, EJIDO LA ESMERALDA, CÓDIGO POSTAL 27610, SIERRA MOJADA, COAHUILA DE ZARAGOZA.
Ambito geográfico para atender		ALICANTE, SAN JOSÉ DE CARRANZA					
ID casillas programadas							
535 B1, 1165 B1							
Datos aproximados de domicilio del CRyT al destino de entrega			Números telefónicos de contacto		Vehículo programado		
Tiempo	Distancia		INE	OPL	Cantidad	Tipo	
02:23	55.6 KM		8441979668		1	Sedan	
Personal requerido para operar el CRyT Itinerante							
Cantidad:	1	Responsable:	ALICIA FRAIRE SOTO CAPACITADORA A SISTENTE ELECTORAL		Auxiliar:	N/A	
Tipo de custodia programada			Policía Municipal				
Mapa de ruta de traslado propuesta							
							

*[Handwritten mark]*

*[Handwritten mark]*


### Cédula de información de CRYT Itinerante

Distrito Electoral		Municipio de funcionamiento		Id MR	
Federal	02 SAN PEDRO	Local	06 FRONTERA	OCAMPO	
105					
Tipo y cantidad de casillas programadas					Total de Paquetes Programados
Básicas	Configurables	Extraordinarias	Especiales	Total	
3	2	0	0	5	5
Punto de partida del recorrido				Destino inmediato de entrega de paquetes (marque con X)	Destino final de entrega de paquetes (marque con X)
ESCUELA SECUNDARIA TÉCNICA NÚMERO 53, UBICADA EN: BOULEVARD PEDRO SÁNCHEZ, SIN NÚMERO, COLONIA LA ESPERANZA, LAGUNA DEL REY, CÓDIGO POSTAL 27545, OCAMPO, COAHUILA DE ZARAGOZA.				X	
				Dirección del destino referido (CRYT Fijo/Sede OPL) CRYT FIJO 07, UBICADO EN: ESCUELA PRIMARIA FEDERAL MIGUEL HIDALGO, UBICADO EN: CALLE RODRÍGUEZ GONZÁLEZ, SIN NÚMERO, EJIDO LA ESMERALDA, CÓDIGO POSTAL 27610, SIERRA MOJADA, COAHUILA DE ZARAGOZA.	
Ambito geográfico para atender			LAGUNA DEL REY		
ID casillas programadas					
532 B1, 532 C1, 539 B1, 540 B1, 540 C1					
Datos aproximados de domicilio del CRYT al destino de entrega		Números telefónicos de contacto		Vehículo programado	
Tiempo	Distancia	INE	OPL	Cantidad	Tipo
00:51	52.3 KM	8441975524		1	Sedan
Personal requerido para operar el CRYT Itinerante					
Cantidad:	1	Responsable:	MANUELA SÁNCHEZ LERMA CAPACITADORA A SISTENTE ELECTORAL	Auxiliar:	N/A
Tipo de custodia programada			Policia Municipal		
Mapa de ruta de traslado propuesta					
					

Handwritten signature in blue ink.

Handwritten signature in purple ink.

**Cédula de información de CRYT Itinerante**

Federal		Distrito Electoral <b>02 SAN PEDRO</b>		Local		Municipio de funcionamiento <b>06 FRONTERA</b>		Municipio de funcionamiento <b>SIERRA MOJADA</b>		Id MR <b>109</b>	
Tipo y cantidad de casillas programadas						Total		Total de Paquetes Programados			
Básicas		Configurables		Extraordinarias		Especiales					
1		1		0		0		2		2	
Punto de partida del recorrido						Destino inmediato de entrega de paquetes (marque con X)		Destino final de entrega de paquetes (marque con X)			
						X					
						Dirección del destino referido (CRYT Fijo/ Sede OPL)					
ESCUELA PRIMARIA FEDERAL ADOLFO PRIETO, UBICADA EN: AVENIDA DEL OLIMPO, SIN NÚMERO, UNIDAD MINERAL HERCULES, CÓDIGO POSTAL 27603, SIERRA MOJADA, COAHUILA DE ZARAGOZA.						CRYT FIJO 07, UBICADO EN: ESCUELA PRIMARIA FEDERAL MIGUEL HIDALGO, UBICADA EN: CALLE RODRÍGUEZ GONZÁLEZ, SIN NÚMERO, EJIDO LA ESMERALDA, CÓDIGO POSTAL 27610, SIERRA MOJADA, COAHUILA DE ZARAGOZA.					
Ámbito geográfico para atender						HERCULES					
ID casillas programadas											
1167 B1, 1167 C1											
Datos aproximados de domicilio del CRYT al destino de entrega				Número telefónico de contacto				Vehículo programado			
Tiempo		Distancia		INE		OPL		Cantidad		Tipo	
03:02		123 KM		8728365578				1		Pick up	
Personal requerido para operar el CRYT Itinerante											
Cantidad:		Responsable		Auxiliar		CE SAR RAUL CHAVEZ CABRIALES TÉCNICO DE CAPACITACION ELECTORAL Y EDUCACION CIVICA					
2		FERNANDO ALONSO CRUZ HERNÁNDEZ AUDITOR MONITORISTA				Policia Municipal					
Tipo de custodia programada						Mapa de ruta de traslado propuesta					
											



# IEC

Instituto Electoral de Coahuila

Documento de Apoyo para la Planeación, Operación y Seguimiento de los Mecanismos de Recolección  
Proceso Electoral Local 2025-2026 Coahuila de Zaragoza  
Anexo 3

### Cédula de información de CRyT Itinerante

Distrito Electoral		Municipio de funcionamiento		Id MR	
Federal	02 SAN PEDRO	Local	06 FRONTERA	OCAMPO	111

Tipo y cantidad de casillas programadas					Total de Paquetes Programados
Básicas	Combust	Extraordinarias	Especiales	Total	
6	0	1	0	7	7

Punto de partida del recorrido	Destino inmediato de entrega de paquetes (marque con X)	Destino final de entrega de paquetes (marque con X)
		X
Dirección del destino referido (CRyT Filio Sede OPL)		
ESCUELA PRIMARIA RURAL FEDERAL REY CUAUHTÉMOC, DOMICILIO CONOCIDO, SIN NÚMERO, EJIDO LAS EUTIMIAS, CÓDIGO POSTAL 27527, OCAMPO, COAHUILA DE ZARAGOZA.		
06 COMITÉ DISTRITAL ELECTORAL DEL IEC, USICADO EN: CALLE JOSEFINA L. FLORES, NÚMERO 433, COLONIA MAGISTERIO, CÓDIGO POSTAL 25517, FRONTERA, COAHUILA DE ZARAGOZA.		
Ambito geográfico para atender	LAS EUTIMIAS, SAN MIGUEL	


ID casillas programadas
528 B1, 529 B1, 529 E1, 530 B1, 531 B1, 534 B1, 535 B

Datos aproximados de domicilio del CRyT al destino de entrega		Números telefónicos de contacto		Vehículo programado	
Tiempo	Distancia	INE	OPL	Cantidad	Tipo
04:12	354 KM	8611357458		1	Pick up

Personal requerido para operar el CRyT Itinerante			
Cantidad:	2	Responsable:	Efraín Martín Gámez Barrientos Operador de Equipo Tecnológico
		Auxiliar:	Juvenal Daniel Avila Maítoa Operador de Equipo Tecnológico
Tipo de custodia programada		Policia Municipal	

Mapa de ruta de traslado propuesta

### Cédula de información de CRyT Fijo

Federal		Distrito Electoral <b>02 SAN PEDRO</b>		Local <b>07 MATAMOROS</b>		Municipio de ubicación <b>FRANCISCO I. MADERO</b>		Id MR <b>2</b>	
Tipo y cantidad de casillas programadas						Total de Paquetes Programados			
Básicas		Contiguas		Extraordinarias		Especiales		Total	
42		40		0		0		82	
Domicilio CRyT						Destino inmediato de entrega de paquetes (marque con X)		Destino final de entrega de paquetes (marque con X)	
								X	
PLAZA HIDALGO, UBICADA EN: CALLE ZARAGOZA, SIN NÚMERO, COLONIA MADERO, CÓDIGO POSTAL 27904, FRANCISCO I. MADERO, COAHUILA DE ZARAGOZA.						Dirección del destino referido (CRyT Fijo/Sede OPL) 07 COMITÉ DISTRITAL ELECTORAL DEL IEC, UBICADO EN: CALLE CORTINAS, NÚMERO 31, ZONA CENTRO, CÓDIGO POSTAL 27440, MATAMOROS, COAHUILA DE ZARAGOZA.			
Tipo de domicilio del CRyT:		E		OP		LP		X P	
Ambito geográfico para atender		FRANCISCO I. MADERO							
ID casillas programadas									
131 B1, 131 C1, 131 C2, 132 B1, 132 C1, 132 C2, 133 B1, 133 C1, 134 B1, 134 C1, 134C2, 134 C3, 134 C4, 135 B1, 135 C1, 135 C2, 136 B, 136 C1, 137 B1, 137 C1, 137 C2, 138 B1, 138 C1, 139 B1, 139 C1, 140 B1, 141 B1, 141 C1, 142 B1, 142 C1, 143 B1, 143 C1, 143 C2, 144 B1, 144 C1, 145 B1, 145 C1, 146 B1, 146 C1, 146 C2, 147 B1, 147 C1, 147 C2, 147 C3, 147 C4, 147 C5, 148 B1, 148 C1, 148 C2, 148 C3, 149 B1, 150 B1, 151 B1, 152 B1, 153 B1, 154 B1, 155 B1, 156 B1, 157 B1, 157 C1, 158 B1, 159 B1, 159 C1, 160 B1, 161 B1, 162 B1, 162 C1, 163 B1, 164 B1, 165 B1, 166 B1, 166 C1, 167 B1, 168 B1, 168 C1, 169 B1, 169 C1, 169 C2, 170 B1, 171 B1, 171 C1, 172 B1									
Datos aproximados de domicilio del CRyT al destino de entrega			Números telefónicos de contacto				Vehículo programado		
Tiempo		Distancia		INE		OPL		Cantidad	
00:41		43.4 KM		8721242815				2	
								Tipo	
								Camión de carga/SEDAN	
Personal requerido para operar el CRyT Fijo									
Cantidad:		2		Responsable:		Armando Lozano Valles Técnico de Actualización Cartográfica		Auxiliar:	
								Victor Fabián Hernández Rocha Técnico de Voz y Datos	
Tipo de custodia programada				Policía Estatal					
Mapa de ruta de traslado propuesta									
									

**Cédula de información de CRYT Itinerante**

Distrito Electoral		Municipio de funcionamiento		Id MR	
Federal	02 SAN PEDRO	Local	07 MATAMOROS	FRANCISCO I. MADERO	6

Tipo y cantidad de casillas programadas					Total de Paquetes Programados
Básicas	Contiguas	Extraordinarias	Especiales	Total	
2	3	0	0	5	5

Punto de partida del recorrido	Destino inmediato de entrega de paquetes (marque con X)	Destino final de entrega de paquetes (marque con X)
ESCUELA PRIMARIA FEDERAL IGNACIO ALLENDE, UBICADA EN DOMICILIO CONOCIDO, SIN NUMERO, EJIDO BUENA VISTA DE ARRIBA, CÓDIGO POSTAL 27914, FRANCISCO I. MADERO, COAHUILA DE ZARAGOZA.	X	
	Dirección del destino referido (CRYT Fijo/Sede OPL)	
	CRYT FIJO 02, UBICADO EN PLAZA HIDALGO, UBICADA EN: CALLE ZARAGOZA, SIN NUMERO, COLONIA MADERO, CÓDIGO POSTAL 27904, FRANCISCO I. MADERO, COAHUILA DE ZARAGOZA.	
Ambito geográfico para atender	BUENA VISTA DE ARRIBA, FRANCISCO I. MADERO	


ID casillas programadas
131 B1, 131 C1, 131 C2, 168 B1, 168 C1

Datos aproximados de domicilio del CRYT al destino de entrega		Números telefónicos de contacto		Vehículo programado	
Tiempo	Distancia	INE	OPL	Cantidad	Tipo
00:22	10.1 KM	8442182554		1	Sedan

Personal requerido para operar el CRYT Itinerante			
Cantidad:	1	Responsable:	CARMEN CARIDAD CORDOVA ANGUIANO CAPACITADORA ASISTENTE ELECTORAL LOCAL
Tipo de custodia programada	Policía Municipal		Auxiliar:
			N/A



### Cédula de información de CRyT Itinerante

Distrito Electoral		Municipio de funcionamiento		Id MR	
Federal	02 SAN PEDRO	Local	07 MATAMOROS	FRANCISCO I. MADERO	7
Tipo y cantidad de casillas programadas					
Básicas	Contiguas	Extraordinarias	Especiales	Total	Total de Paquetes Programados
2	3	0	0	5	5
Punto de partida del recorrido			Destino inmediato de entrega de paquetes (marque con X)	Destino final de entrega de paquetes (marque con X)	
			X		
ESCUELA PRIMARIA FEDERAL REVOLUCIÓN SOCIAL, UBICADA EN DOMICILIO CONOCIDO, SIN NUMERO, EJIDO LAS VIRGINIAS, CÓDIGO POSTAL 27911, FRANCISCO I. MADERO, COAHUILA DE ZARAGOZA.			Dirección del destino referido (CRyT Fijo/Sede OPL) CRYT FIJO 02, UBICADO EN: PLAZA HIDALGO, UBICADA EN: CALLE ZARAGOZA, SIN NUMERO, COLONIA MADERO, CÓDIGO POSTAL 27004, FRANCISCO I. MADERO, COAHUILA DE ZARAGOZA.		
Ámbito geográfico para atender		LAS VIRGINIAS, FRANCISCO I. MADERO			
ID casillas programadas					
132 B1, 132 C1, 132 C2, 133 B1, 133 C1					
Datos aproximados de domicilio del CRyT al destino de entrega			Números telefónicos de contacto		Vehículo programado
Tiempo	Distancia	INE	OPL	Cantidad	Tipo
00:11	3.9 KM	8442182544		1	Sedan
Personal requerido para operar el CRyT Itinerante					
Cantidad:	1	Responsable:	MARIA DEL ROSARIO MIRELES ROSA CAPACITADORA ASISTENTE ELECTORAL LOCAL	Auxiliar:	N/A
Tipo de custodia programada		Policía Municipal			
Mapa de ruta de traslado propuesta					
					

**Cédula de información de CRyT Itinerante**

Distrito Electoral		Municipio de funcionamiento		Id MR	
Federal	02 SAN PEDRO	Local	07 MATAMOROS	FRANCISCO I. MADERO	8

Tipo y cantidad de casillas programadas					Total de Paquetes Programados
Básicas	Contiguas	Extraordinarias	Especiales	Total	
1	4	0	0	5	5

Punto de partida del recorrido	Destino inmediato de entrega de paquetes (marque con X)	Destino final de entrega de paquetes (marque con X)
	X	
Dirección del destino referido (CRyT Fijo/Sede OPL)		
ESCUELA PRIMARIA FEDERAL HÉROES DE CHAPULTEPEC, UBICADA EN: CALLE DEL ALMACÉN, SIN NÚMERO, COLONIA FRESNO DEL NORTE, CÓDIGO POSTAL 27908, FRANCISCO I. MADERO, COAHUILA DE ZARAGOZA.		
CRyT FIJO 02, UBICADO EN: PLAZA HIDALGO, UBICADA EN: CALLE ZARAGOZA, SIN NÚMERO, COLONIA MADERO, CÓDIGO POSTAL 27904, FRANCISCO I. MADERO, COAHUILA DE ZARAGOZA.		
Ambito geográfico para atender		FRANCISCO I. MADERO

ID casillas programadas	
134 B1, 134 C1, 134 C2, 134 C3, 134 C4	

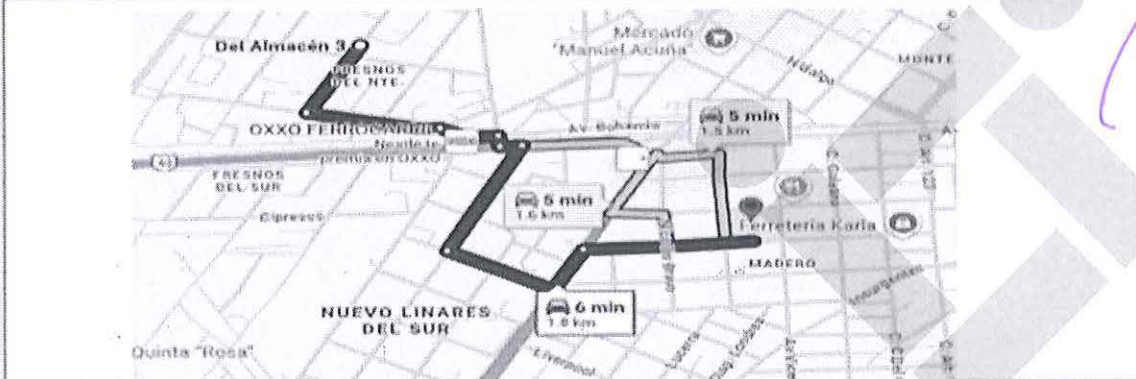
Datos aproximados de domicilio del CRyT al destino de entrega		Números telefónicos de contacto		Vehículo programado	
Tiempo	Distancia	INE	OPL	Cantidad	Tipo
00:05	1.8 KM	8442182517		1	Sedan

Personal requerido para operar el CRyT Itinerante			
Cantidad:	1	Responsable:	PRISCILIANO MARTINEZ CARRILLO CAPACITADOR ASISTENTE ELECTORAL LOCAL
Tipo de custodia programada		Auxiliar:	N/A
		Policía Municipal	

Mapa de ruta de traslado propuesta



**Cédula de información de CRyT Itinerante**

Distrito Electoral		Municipio de funcionamiento		Id MR	
Federal	02 SAN PEDRO	Local	07 MATAMOROS	FRANCISCO I. MADERO	9

Tipo y cantidad de casillas programadas					Total	Total de Paquetes Programados
Básicas	Contiguas	Extraordinarias	Especiales			
3	3	0	0	6	6	

Punto de partida del recorrido	Destino inmediato de entrega de paquetes (marque con X)	Destino final de entrega de paquetes (marque con X)
	X	
Dirección del destino referido (CRyT Fijo/Sede OPL)		
ESCUELA SECUNDARIA ESTATAL FRANCISCO L. URQUIZO, UBICADA EN: AVENIDA GUADALUPE VICTORIA, SIN NUMERO, COLONIA LAS VEGAS, CODIGO POSTAL 27902, FRANCISCO I. MADERO, COAHUILA DE ZARAGOZA.	CRyT FIJO 02, UBICADO EN: PLAZA HIDALGO, UBICADA EN: CALLE ZARAGOZA, SIN NUMERO, COLONIA MADERO, CODIGO POSTAL 27904, FRANCISCO I. MADERO, COAHUILA DE ZARAGOZA.	
Ambito geográfico para atender		FRANCISCO I. MADERO


ID casillas programadas
135 B1, 135 C1, 135 C2, 138 B1, 138 C1, 140 B1

Datos aproximados de domicilio del CRyT al destino de entrega		Números telefónicos de contacto		Vehículo programado	
Tiempo	Distancia	INE	OPL	Cantidad	Tipo
00:12	2.6 KM	8442182514		1	Sedan


Personal requerido para operar el CRyT Itinerante			
Cantidad:	1	Responsable:	ELVIA MARIA CAMPOS VELA CAPACITADORA ASISTENTE ELECTORAL LOCAL
Tipo de custodia programada		Auxiliar:	N/A
		Policia Municipal	



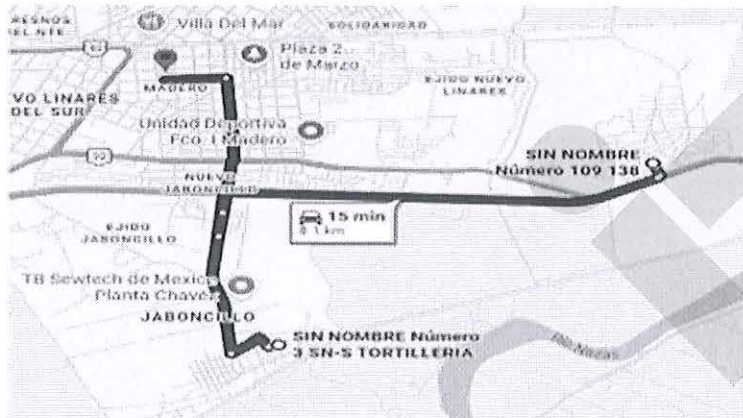
**Cédula de información de CRyT Itinerante**

Distrito Electoral		Municipio de funcionamiento		Id MR	
Federal	02 SAN PEDRO	Local	07 MATAMOROS	FRANCISCO I. MADERO	10
Tipo y cantidad de casillas programadas					
Básicas	Contiguas	Extraordinarias	Especiales	Total	Total de Paquetes Programados
2	3	0	0	5	5
Punto de partida del recorrido			Destino inmediato de entrega de paquetes (marque con X)	Destino final de entrega de paquetes (marque con X)	
			X		
ESCUELA PRIMARIA FEDERAL JOSÉ VASCONCELOS, UBICADA EN: CALLE LOS PINOS, SIN NUMERO, COLONIA NUEVO JABONCILLO, CODIGO POSTAL 27904, FRANCISCO I. MADERO, COAHUILA DE ZARAGOZA.			Dirección del destino referido (CRyT Fijo/Sede OPL) CRYT FIJO 02, UBICADO EN: PLAZA HIDALGO, UBICADA EN: CALLE ZARAGOZA, SIN NUMERO, COLONIA MADERO, CODIGO POSTAL 27904, FRANCISCO I. MADERO, COAHUILA DE ZARAGOZA.		
Ambito geográfico para atender		FRANCISCO I. MADERO			
ID casillas programadas					
139 B1, 139 C1, 143 B1, 143 C1, 143 C2					
Datos aproximados de domicilio del CRyT al destino de entrega		Números telefónicos de contacto		Vehículo programado	
Tiempo	Distancia	INE	OPL	Cantidad	Tipo
00:09	3.1 KM	8442182513		1	Sedan
Personal requerido para operar el CRyT Itinerante					
Cantidad:	1	Responsable:	MAYRA PATRICIA PEREZ HERNANDEZ CAPACITADORA ASISTENTE ELECTORAL LOCAL	Auxiliar:	N/A
Tipo de custodia programada		Policía Municipal			
Mapa de ruta de traslado propuesta					
					


**Cédula de información de CRYT Itinerante**

Federal		Distrito Electoral <b>02 SAN PEDRO</b>		Local		Municipio de funcionamiento <b>07 MATAMOROS</b>		Francisco I. MADERO		Id MR <b>11</b>	
Tipo y cantidad de casillas programadas										Total de Paquetes Programados	
Básicas		Contiguas		Extraordinarias		Especiales		Total			
2		2		0		0		4		4	
Punto de partida del recorrido						Destino inmediato de entrega de paquetes (marque con X)		Destino final de entrega de paquetes (marque con X)			
						X					
Dirección del destino referido (CRYT Fijo/Sede OPL)						CRYT FIJO 02, UBICADO EN: PLAZA HIDALGO, UBICADA EN: CALLE ZARAGOZA, SIN NUMERO, COLONIA MADERO, CODIGO POSTAL 27904, FRANCISCO I. MADERO, COAHUILA DE ZARAGOZA.					
ESCUELA PRIMARIA FEDERAL, EMILIANO ZAPATA, UBICADA EN: CALLE COLONOS EN LUCHA, SIN NUMERO, COLONIA 2 DE MARZO, CODIGO POSTAL 27905, FRANCISCO I. MADERO, COAHUILA DE ZARAGOZA.											
Ámbito geográfico para atender						FRANCISCO I. MADERO					
ID casillas programadas											
144 B1, 144 C1, 145 B1, 145 C1											
Datos aproximados de domicilio del CRYT al destino de entrega				Números telefónicos de contacto				Vehículo programado			
Tiempo		Distancia		INE		OPL		Cantidad		Tipo	
00:04		1 KM		8442130179				1		Sedan	
Personal requerido para operar el CRYT Itinerante											
Cantidad:		1		Responsable:		ROSA MARCELA MACIAS MARTINEZ CAPACITADORA A SISTENTE ELECTORAL		Auxiliar:		N/A	
Tipo de custodia programada						Policia Municipal					
Mapa de ruta de traslado propuesta											
											


**Cédula de información de CRYT Itinerante**

Federal		Distrito Electoral <b>02 SAN PEDRO</b>		Local		Municipio de funcionamiento <b>07 MATAMOROS</b>		Francisco I. MADERO		Id MR <b>12</b>	
Tipo y cantidad de casillas programadas										Total de Paquetes Programados	
Básicas		Contiguas		Extraordinarias		Especiales		Total			
2		5		0		0		7		7	
Punto de partida del recorrido						Destino inmediato de entrega de paquetes (marque con X)		Destino final de entrega de paquetes (marque con X)			
						X					
ESCUELA PRIMARIA FEDERAL NARCISO MENDOZA, UBICADO EN: DOMICILIO CONOCIDO, SIN NUMERO, EJIDO 6 DE OCTUBRE, CODIGO POSTAL 27918, FRANCISCO I. MADERO, COAHUILA DE ZARAGOZA.						Dirección del destino referido (CRYT Fijo/Sede OPL) CRYT FLOJ 02, UBICADO EN: PLAZA HIDALGO, UBICADA EN: CALLE ZARAGOZA, SIN NUMERO, COLONIA MADERO, CODIGO POSTAL 27904, FRANCISCO I. MADERO, COAHUILA DE ZARAGOZA.					
Ámbito geográfico para atender				FRANCISCO I. MADERO							
ID casillas programadas											
148 B1, 148 C1, 148 C2, 148 B1, 148 C1, 148 C2, 148 C3											
Datos aproximados de domicilio del CRYT al destino de entrega				Números telefónicos de contacto				Vehículo programado			
Tiempo		Distancia		INE		OPL		Cantidad		Tipo	
00:15		8.1 KM		8442124353				1		Sedan	
Personal requerido para operar el CRYT Itinerante											
Cantidad:		1		Responsable		MARIA DE JESUS HERNANDEZ MARTINEZ CAPACITADORA ASISTENTE ELECTORAL		Auxiliar:		N/A	
Tipo de custodia programada						Policía Municipal					
Mapa de ruta de traslado propuesta											
											


**Cédula de información de CRYT Itinerante**

Distrito Electoral		Municipio de funcionamiento		Id MR	
Federal	02 SAN PEDRO	Local	07 MATAMOROS	FRANCISCO I. MADERO	
Tipo y cantidad de casillas programadas					
Básicas	Contiguas	Extraordinarias	Especiales	Total	Total de Paquetes Programados
1	5	0	0	6	6
Punto de partida del recorrido			Destino inmediato de entrega de paquetes (marque con X)	Destino final de entrega de paquetes (marque con X)	
			X		
CENTRO UNIVERSITARIO TRILINGÜE, UBICADO EN: CALLE VICENTE GUERRERO, SIN NUMERO, COLONIA BENITO JUÁREZ, CÓDIGO POSTAL 27005, FRANCISCO I. MADERO, COAHUILA DE ZARAGOZA.			Dirección del destino referido (CRYT Fijo/Sede OPL) CRYT FIJO 02, UBICADO EN: PLAZA HIDALGO, UBICADA EN: CALLE ZARAGOZA, SIN NUMERO, COLONIA MADERO, CÓDIGO POSTAL 27004, FRANCISCO I. MADERO, COAHUILA DE ZARAGOZA.		
Ambito geográfico para atender		FRANCISCO I. MADERO			
ID casillas programadas					
147 B1, 147 C1, 147 C2, 147 C3, 147 C4, 147 C5					
Datos aproximados de domicilio del CRYT al destino de entrega		Números telefónicos de contacto		Vehículo programado	
Tiempo	Distancia	INE	OPL	Cantidad	Tipo
00:02	600 M	8442123819		1	Sedan
Personal requerido para operar el CRYT Itinerante					
Cantidad:	1	Responsable:	WILMA ABIGAIL GUERRECA GARCIA CAPACITADORA ASISTENTE ELECTORAL	Auxiliar:	N/A
Tipo de custodia programada		Policía Municipal			
Mapa de ruta de traslado propuesta					
					

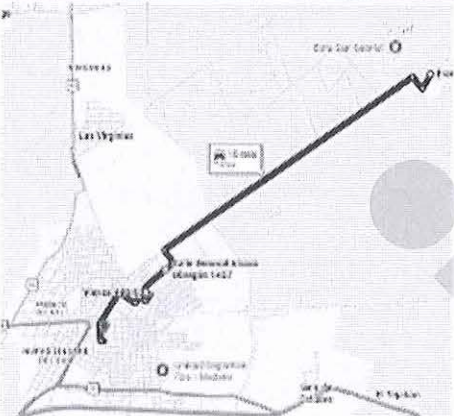
**Cédula de información de CRYT Itinerante**

Distrito Electoral		Municipio de funcionamiento		Id MR	
Federal	02 SAN PEDRO	Local	07 MATAMOROS	FRANCISCO I. MADERO	14
Tipo y cantidad de casillas programadas					
Básicas	Contiguas	Extraordinarias	Especiales	Total	Total de Paquetes Programados
4	1	0	0	5	5
Punto de partida del recorrido			Destino inmediato de entrega de paquetes (marque con X)	Destino final de entrega de paquetes (marque con X)	
			X		
ESCUELA PRIMARIA FEDERAL 20 DE NOVIEMBRE, UBICADA EN DOMICILIO CONOCIDO, SIN NUMERO, EJIDO SAN SALVADOR DE ARRIBA, CÓDIGO POSTAL 27923, FRANCISCO I. MADERO, COAHUILA DE ZARAGOZA			Dirección del destino referido (CRYT Fijo/Sede OPL) CRYT FIJO 02, UBICADO EN: PLAZA HIDALGO, UBICADA EN: CALLE ZARAGOZA, SIN NUMERO, COLONIA MADERO, CÓDIGO POSTAL 27004, FRANCISCO I. MADERO, COAHUILA DE ZARAGOZA.		
Ámbito geográfico para atender		SAN SALVADOR DE ARRIBA, COVADONGA, LA PINTA Y COLON			
ID casillas programadas					
152 B1, 155 B1, 157 B1, 157 C1, 161 B1					
Datos aproximados de domicilio del CRYT al destino de entrega		Números telefónicos de contacto		Vehículo programado	
Tiempo	Distancia	INE	OPL	Cantidad	Tipo
00:43	24.0 KM	8442123800		1	Sedan
Personal requerido para operar el CRYT Itinerante					
Cantidad:	1	Responsable:	SANJUANA MOTA CARRILLO CAPACITADORA ASISTENTE ELECTORAL	Auxiliar:	N/A
Tipo de custodia programada		Policía Municipal			
Mapa de ruta de traslado propuesta					
					

**Cédula de información de CRyT Itinerante**

Distrito Electoral		Municipio de funcionamiento		Id MR	
Federal	02 SAN PEDRO	Local	07 MATAMOROS	FRANCISCO I. MADERO	15
Tipo y cantidad de casillas programadas					
Básicas	Contiguas	Extraordinarias	Especiales	Total	Total de Paquetes Programados
3	1	0	0	4	4
Punto de partida del recorrido			Destino inmediato de entrega de paquetes (marque con X)	Destino final de entrega de paquetes (marque con X)	
			X		
			Dirección del destino referido (CRyT Fijo/Sede OPL)		
ESQUELA PRIMARIA, FEDERAL BENITO JUÁREZ, UBICADO EN: DOMICILIO CONOCIDO, SIN NUMERO, EJIDO LA VIRGEN, CODIGO POSTAL 27930, FRANCISCO I. MADERO, COAHUILA DE ZARAGOZA.			CRyT FIJO 02, UBICADO EN: PLAZA HIDALGO, UBICADA EN: CALLE ZARAGOZA, SIN NUMERO, COLONIA MADERO, CODIGO POSTAL 27804, FRANCISCO I. MADERO, COAHUILA DE ZARAGOZA.		
Ámbito geográfico para atender		LA VIRGEN, BATOPILAS, LA CORUÑA			
ID casillas programadas					
153 B1, 154 B1, 159 B1, 159 C1					
Datos aproximados de domicilio del CRyT al destino de entrega			Números telefónicos de contacto		Vehículo programado
Tiempo	Distancia	INE	OPL	Cantidad	Tipo
01:02	38 KM	8442123723		1	Sedan
Personal requerido para operar el CRyT Itinerante					
Cantidad:	1	Responsable:	EDWIN ISAAC VIZCARRA CORDOVA CAPACITADOR ASISTENTE ELECTORAL	Auxiliar:	N/A
Tipo de custodia programada			Policia Municipal		
Mapa de ruta de traslado propuesta					
					

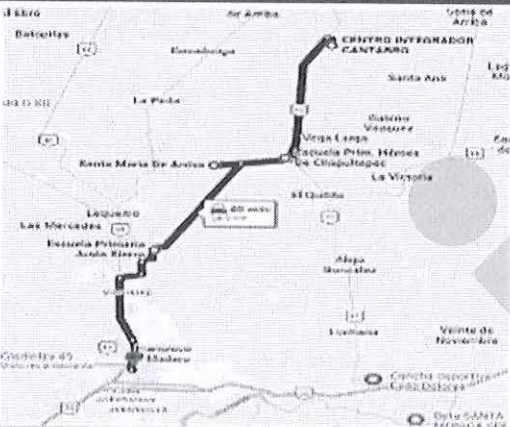
**Cédula de información de CRYT Itinerante**

Distrito Electoral		Municipio de funcionamiento		Id MR	
Federal	02 SAN PEDRO	Local	07 MATAMOROS	FRANCISCO I. MADERO	16
Tipo y cantidad de casillas programadas					
Básicas	Contiguas	Extraordinarias	Especiales	Total	Total de Paquetes Programados
3	3	0	0	6	6
Punto de partida del recorrido			Destino inmediato de entrega de paquetes (marque con X)	Destino final de entrega de paquetes (marque con X)	
			X		
ESCUELA PRIMARIA FEDERAL CUAUHTÉMOC CÁRDENAS, DOMICILIO CONOCIDO, SIN NÚMERO, EJIDO SAN AGUSTIN DE ULÚA, CÓDIGO POSTAL 27017, FRANCISCO I. MADERO, COAHUILA DE ZARAGOZA.			Dirección del destino referido (CRYT Fijo/Sede OPL) CRYT FIJO 02, UBICADO EN: PLAZA HIDALGO, UBICADA EN: CALLE ZARAGOZA, SIN NUMERO, COLONIA MADERO, CÓDIGO POSTAL 27004, FRANCISCO I. MADERO, COAHUILA DE ZARAGOZA.		
Ámbito geográfico para atender		SAN AGUSTÍN DE ULÚA, FRANCISCO I. MADERO BANCO DE LONDRES			
ID casillas programadas					
137 B1, 137 C1, 137 C2, 138 B1, 138 C2, 167 B1					
Datos aproximados de domicilio del CRYT al destino de entrega		Números telefónicos de contacto		Vehículo programado	
Tiempo	Distancia	INE	OPL	Cantidad	Tipo
00:15	7.6 KM	8442137274		1	Sedan
Personal requerido para operar el CRYT Itinerante					
Cantidad:	1	Responsable:	DANIEL LUGO BARBOZA CAPACITADOR ASISTENTE ELECTORAL	Auxiliar:	N/A
Tipo de custodia programada		Policía Municipal			
Mapa de ruta de traslado propuesta					
					

Handwritten signature in blue ink.

Handwritten signature in purple ink.


**Cédula de información de CRYT Itinerante**

Distrito Electoral		Municipio de funcionamiento		Id MR	
Federal	02 SAN PEDRO	Local	07 MATAMOROS	FRANCISCO I. MADERO	17
Tipo y cantidad de casillas programadas					
Básicas	Contiguas	Extraordinarias	Especiales	Total	Total de Paquetes Programados
4	0	0	0	4	4
Punto de partida del recorrido			Destino inmediato de entrega de paquetes (marque con X)	Destino final de entrega de paquetes (marque con X)	
			X		
			Dirección del destino referido (CRYT Fijo/Sede OPL)		
ESCUELA PRIMARIA FEDERAL 6 DE OCTUBRE, UBICADA EN DOMICILIO CONOCIDO, SIN NÚMERO, EJIDO EL CÁNTABRO, CÓDIGO POSTAL 27023, FRANCISCO I. MADERO, COAHUILA DE ZARAGOZA.			CRYT FIJO 02, UBICADO EN PLAZA HIDALGO, UBICADA EN CALLE ZARAGOZA, SIN NÚMERO, COLONIA MADERO, CÓDIGO POSTAL 27004, FRANCISCO I. MADERO, COAHUILA DE ZARAGOZA.		
Ambito geográfico para atender		EL CÁNTABRO, SAN JOSÉ DE LA NIÑA, EJIDO SANTA MARÍA DE ARRIBA, FRANCISCO I. MADERO BANCO DE LONDRES			
ID casillas programadas					
158 B1, 159 B1, 160 B1, 164 B1					
Datos aproximados de domicilio del CRYT al destino de entrega		Números telefónicos de contacto		Vehículo programado	
Tiempo	Distancia	INE	OPL	Cantidad	Tipo
00:40	24.8 KM	8442181253		1	Sedan
Personal requerido para operar el CRYT Itinerante					
Cantidad:	1	Responsable:	RAUL SAAVEDRA VAZQUEZ	Auxiliar:	N/A
Tipo de custodia programada		Policia Municipal			
Mapa de ruta de traslado propuesta					
					

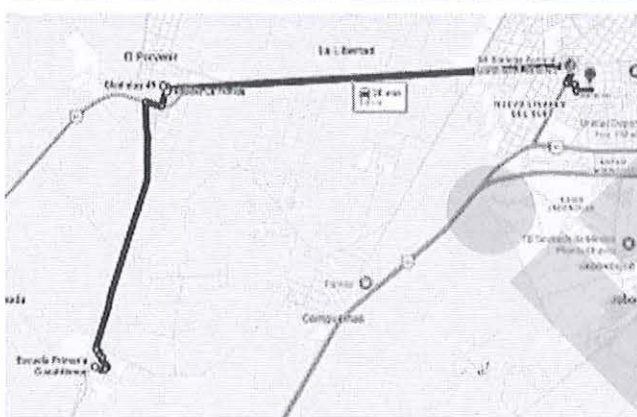
*[Handwritten signature]*

*[Handwritten signature]*

**Cédula de información de CRyT Itinerante**

Federal		Distrito Electoral <b>02 SAN PEDRO</b>		Local		Municipio de funcionamiento <b>FRANCISCO I. MADERO</b>		Id MR <b>18</b>	
		<b>07 MATAMOROS</b>							
Tipo y cantidad de casillas programadas					Total de Paquetes Programados				
Básicas	Contiguas	Extraordinarias	Especiales	Total					
3	1	0	0	4	4				
Punto de partida del recorrido				Destino inmediato de entrega de paquetes (marque con X)	Destino final de entrega de paquetes (marque con X)				
				X					
ESCUELA PRIMARIA APOLONIO M. AVILÉS, UBICADA EN: DOMICILIO CONOCIDO, SIN NUMERO, EJIDO LEQUEITIO, CÓDIGO POSTAL 27925, FRANCISCO I. MADERO, COAHUILA DE ZARAGOZA.				Dirección del destino referido (CRyT Fijo/ Sede OPL) CRyT FIJO 02, UBICADO EN: PLAZA HIDALGO, UBICADA EN: CALLE ZARAGOZA, SIN NUMERO, COLONIA MADERO, CODIGO POSTAL 27904, FRANCISCO I. MADERO, COAHUILA DE ZARAGOZA.					
Ámbito geográfico para atender		LEQUEITIO, LAS MERCEDES, FLORENCIA							
ID casillas programadas									
162 B1, 162 C1, 163 B1, 165 B1									
Datos aproximados de domicilio del CRyT al destino de entrega			Números telefónicos de contacto		Vehículo programado				
Tiempo	Distancia	INE	OPL	Cantidad	Tipo				
00:30	15.7 KM	8442181249		1	Sedan				
Personal requerido para operar el CRyT Itinerante									
Cantidad:	1	Responsable:	LESLIE GISSEL SAAVEDRA RAMIREZ CAPACITADORA ASISTENTE ELECTORAL		Auxiliar:	N/A			
Tipo de custodia programada		Policía Municipal							
Mapa de ruta de traslado propuesta									
									

**Cédula de información de CRyT Itinerante**

Distrito Electoral		Municipio de funcionamiento		Id MIR	
Federal	02 SAN PEDRO	Local	07 MATAMOROS	FRANCISCO I. MADERO	19
Tipo y cantidad de casillas programadas					
Básicas	Contiguas	Extraordinarias	Especiales	Total	Total de Paquetes Programados
3	3	0	0	6	6
Punto de partida del recorrido			Destino inmediato de entrega de paquetes (marque con X)	Destino final de entrega de paquetes (marque con X)	
ESCUELA PRIMARIA FEDERAL CUAUHTÉMOC, UBICADA EN: DOMICILIO CONOCIDO, SIN NUMERO, EJIDO SAN ESTEBAN DE EGIPTO, CÓDIGO POSTAL 27016, FRANCISCO I. MADERO, COAHUILA DE ZARAGOZA.			X		
			Dirección del destino referido (CRyT Fijo/Sede OPL)		
Ámbito geográfico para atender		PORVENIR DE ARRIBA, SAN ESTEBAN DE EGIPTO, LA FLORIDA			
ID casillas programadas					
168 B1, 168 C1, 169 B1, 169 C1, 169 C2, 170 B1					
Datos aproximados de domicilio del CRyT al destino de entrega		Números telefónicos de contacto		Vehículo programado	
Tiempo	Distancia	INE	OPL	Cantidad	Tipo
00:20	9.8 KM	8442181245		1	Sedan
Personal requerido para operar el CRyT Itinerante					
Cantidad:	1	Responsable	KAYLIN DE JESUS HERNANDEZ CAPACITADOR ASISTENTE ELECTORAL	Auxiliar:	N/A
Tipo de custodia programada		Policía Municipal			
Mapa de ruta de traslado propuesta					
					

Handwritten signature in blue ink.

Handwritten signature in purple ink.

**Cédula de información de CRyT Itinerante**

Distrito Electoral		Municipio de funcionamiento		Id MR	
Federal	02 SAN PEDRO	Local	07 MATAMOROS	FRANCISCO I. MADERO	20

Tipo y cantidad de casillas programadas					Total de Paquetes Programados
Básicas	Contiguas	Extraordinarias	Especiales	Total	
4	3	0	0	7	7

Punto de partida del recorrido	Destino inmediato de entrega de paquetes (marque con X)	Destino final de entrega de paquetes (marque con X)
	ESCUELA PRIMARIA FEDERAL LÁZARO CÁRDENAS, UBICADA EN: DOMICILIO CONOCIDO, SIN NUMERO, EJIDO NUEVO LEÓN, CÓDIGO POSTAL 27018, FRANCISCO I. MADERO, COAHUILA DE ZARAGOZA.	X
Dirección del destino referido (CRyT Fijo/ Sede OPL) CRyT FIJO 02, UBICADO EN: PLAZA HIDALGO, UBICADA EN: CALLE ZARAGOZA, SIN NUMERO, COLONIA MADERO, CÓDIGO POSTAL, 27004, FRANCISCO I. MADERO, COAHUILA DE ZARAGOZA.		
Ambito geográfico para atender	NUEVO LEÓN, ALAMITO, FRANCISCO I. MADERO	

ID casillas programadas
141 B1, 141 C1, 142 B1, 142 C1, 171 B1, 171 C1, 172 B1

Datos aproximados de domicilio del CRyT al destino de entrega		Números telefónicos de contacto		Vehículo programado	
Tiempo	Distancia	INE	OPL	Cantidad	Tipo
00:10	9.5 KM	8442181242		1	Sedan

Personal requerido para operar el CRyT Itinerante			
Cantidad:	1	Responsable:	SELENE MIRELES RUEDA CAPACITADORA ASISTENTE ELECTORAL
Tipo de custodia programada		Auxiliar:	N/A
Policia Municipal			



**Cédula de información de CRYT Itinerante**

Distrito Electoral		Municipio de funcionamiento		Id MR	
Federal	02 SAN PEDRO	Local	06 FRONTERA	FRONTERA	21

Tipo y cantidad de casillas programadas					Total de Paquetes Programados
Básicas	Contiguas	Extraordinarias	Especiales	Total	
2	4	0	0	6	6

Punto de partida del recorrido	Destino inmediato de entrega de paquetes (marque con X)	Destino final de entrega de paquetes (marque con X)
		X
Dirección del destino referido (CRYT Fijo/Sede OPL)		
ESCUELA SECUNDARIA TÉCNICA NÚMERO 60, UBICADO EN: CALLE PROLONGACION 15 DE MAYO, SIN NUMERO, EJIDO LA CRUZ, CÓDIGO POSTAL 25800, FRONTERA, COAHUILA DE ZARAGOZA.	08 COMITÉ DISTRITAL ELECTORAL DEL IEC, UBICADO EN: JOSEFINA L. FLORES, NUMERO 433, COLONIA MAGISTERIO, CÓDIGO POSTAL 25817, FRONTERA, COAHUILA DE ZARAGOZA.	
Ámbito geográfico para atender	LA CRUZ, OCHO DE ENERO	

ID casillas programadas	
211 B1, 211 C1, 211 C2, 212 B1, 212 C1, 212 C2	


Datos aproximados de domicilio del CRYT al destino de entrega		Números telefónicos de contacto		Vehículo programado	
Tiempo	Distancia	INE	OPL	Cantidad	Tipo
00:15	9.4 KM	8442181241		1	Sedan


Personal requerido para operar el CRYT Itinerante			
Cantidad:	1	Responsable:	EDITH YURIDIANA DIAZ MONCADA CAPACITADORA ASISTENTE ELECTORAL
Tipo de custodia programada		Auxiliar:	N/A
		Policía Municipal	

Mapa de ruta de traslado propuesta



**Cédula de información de CRyT Itinerante**

Federal		Distrito Electoral <b>02 SAN PEDRO</b>		Local		Municipio de funcionamiento <b>07 MATAMOROS</b>		Municipio de funcionamiento <b>FRANCISCO I. MADERO</b>		Id MR <b>106</b>	
Tipo y cantidad de casillas programadas						Total		Total de Paquetes Programados			
Básicas		Contiguas		Extraordinarias		Especiales		Total		Total de Paquetes Programados	
3		0		0		0		3		3	
Punto de partida del recorrido						Destino inmediato de entrega de paquetes (marque con X)			Destino final de entrega de paquetes (marque con X)		
						X					
ESCUELA PRIMARIA FEDERAL CUAUHTÉMOC, UBICADA EN: DOMICILIO CONOCIDO, SIN NUMERO, EJIDO CHARCOS DE RISA, CÓDIGO POSTAL 27933, FRANCISCO I. MADERO, COAHUILA DE ZARAGOZA.						Dirección del destino referido (CRyT Fijo/Sede OPL)					
						CRyT FIJO 02, UBICADO EN: PLAZA HIDALGO, UBICADA EN: CALLE ZARAGOZA, SIN NUMERO, COLONIA MADERO, CODIGO POSTAL 27904, FRANCISCO I. MADERO, COAHUILA DE ZARAGOZA.					
Ambito geográfico para atender				CHARCOS DE RISA, FINISTERRE, EL VENADO							
ID casillas programadas											
149 B1, 150 B1, 151 B1											
Datos aproximados de domicilio del CRyT al destino de entrega				Números telefónicos de contacto				Vehículo programado			
Tiempo		Distancia		INE		OPL		Cantidad		Tipo	
01:21		75.2 KM		8441978490				1		Sedan	
Personal requerido para operar el CRyT Itinerante											
Cantidad:		1		Responsable:		OSCAR GONZALEZ ORLACHEA CAPACITADOR ASISTENTE ELECTORAL		Auxiliar:		N/A	
Tipo de custodia programada						Policía Municipal					
Mapa de ruta de traslado propuesta											
											

De lo anterior, se deduce que la recepción de los paquetes electorales de las casillas determinadas en el considerando que antecede, implica que su traslado al Centro de Recepción y Traslado Itinerante, o Fijo, conlleva incluso a que en ciertos casos se deba esperar al término de la integración de los paquetes electorales para que, posteriormente, sean recolectados y trasladados a la sede en la cual habrá de llevarse a cabo el cómputo correspondiente; por lo que su entrega al destino final se encuentra sujeto a una ruta o rutas predeterminadas que forman parte de los citados mecanismos de recolección aprobados por los consejos distritales del Instituto Nacional Electoral de esta entidad federativa, por lo que la ampliación de los plazos para la entrega de los paquetes electorales debe de entenderse también para estas casillas.

**VIGÉSIMO CUARTO.** Lo anterior, es así, ya que la autoridad administrativa electoral nacional, al ser también la encargada de la aprobación de los Mecanismos de Recolección y, por ende, del cálculo de los tiempos y distancias que se generan con motivo del traslado de los paquetes electorales, además del tiempo estimado para la espera de la recepción de los paquetes electorales programados para su recepción en alguno de los Centros de Recepción y Traslado Fijos aprobados.

**VIGÉSIMO QUINTO.** Ahora bien, del análisis efectuado por la Comisión de Organización Electoral, se advierte que la Jornada Electoral pudiera coincidir con el inicio de la temporada de lluvias y ciclones tropicales, lo que pudiera implicar la existencia de condiciones climatológicas inherentemente inestables.

En ese sentido, aun cuando a la fecha no es posible determinar la presencia de un fenómeno meteorológico específico para el día de la Jornada Electoral, los pronósticos prevén para el mes de junio un incremento significativo en las precipitaciones, así como la posible formación de sistemas tropicales, lo cual constituye un riesgo latente que puede impactar el desarrollo de las actividades electorales, especialmente en la instalación y funcionamiento de casillas.

Por ello, bajo un criterio de prevención y máxima garantía de los derechos político-electorales de la ciudadanía, se estima jurídicamente razonable la adopción de medidas que permitan ampliar los plazos legales en aquellos supuestos en que las condiciones climatológicas pudieran afectar el normal desarrollo de la Jornada Electoral.

En virtud de lo anteriormente expuesto y conforme a lo dispuesto en los artículos 41 fracción V, apartado C y 116, fracción IV, inciso c), numeral 1º de la Constitución Política de los Estados Unidos Mexicanos; 99, numeral 1, 104, numeral 1, incisos a), f), g), o), p) y r) de la Ley General de Instituciones y Procedimientos Electorales; 27 numeral 5, de la Constitución Política del Estado de Coahuila de Zaragoza; 12, 22, numeral 2, 133, 167, 239,

numerales 1, inciso a), 2, 3, 249, numeral 1 inciso b), 310, 311, 312, 313, 314, 327, 328, 330, numeral 1, inciso b), 333, 334, 344, numeral 1, incisos a), e), s), t), cc) y ff), 359, numeral 1, incisos a), h) y k), 371, numeral 1, inciso a), 372, 373, 374, 383, numeral 1 del Código Electoral para el Estado de Coahuila de Zaragoza; 326, numeral 2, 327, numeral 1 y 383, numeral 1, Anexo 14 del Reglamento de Elecciones; el Consejo General del Instituto Electoral de Coahuila, en ejercicio de sus facultades, emite el siguiente:

## ACUERDO

**PRIMERO.** Se aprueba ampliar los plazos legales para la recepción de los paquetes electorales al término de la jornada electoral, correspondientes a un total de 294 casillas, descritas en los considerandos Vigésimo Segundo y Vigésimo Tercero del presente Acuerdo, hasta por dieciocho (18) horas adicionales. Lo anterior, con base en los razonamientos expuestos en los referidos considerandos, así como en atención a las posibles condiciones meteorológicas que pudieran presentarse durante la Jornada Electoral y conforme a los plazos determinados para cada casilla en la tabla correspondiente.

**SEGUNDO.** Notifíquese el presente acuerdo a las Presidencias de los Comités Distritales Electorales del Instituto Electoral de Coahuila que fueron designadas en el marco del Proceso Electoral Local Ordinario 2025-2026.

**TERCERO.** Publíquese el presente acuerdo en el Periódico Oficial del Estado, y difúndase a través de la página electrónica del Instituto Electoral de Coahuila.

Acuerdo que en esta misma fecha se notifica fijándose en los estrados de este Instituto, en los términos de los artículos 33 y 34, de la Ley de Medios de Impugnación en Materia Político Electoral y de Participación Ciudadana para el Estado de Coahuila de Zaragoza.

Emitido el presente acuerdo, se suscribe según lo estipulado en el artículo 367, numeral 1, inciso p) del Código Electoral para el Estado de Coahuila de Zaragoza.



**ÓSCAR DANIEL RODRÍGUEZ FUENTES**  
CONSEJERO PRESIDENTE PROVISIONAL



**IEC**  
Instituto Electoral de Coahuila



**GERARDO BLANCO GUERRA**  
SECRETARIO EJECUTIVO

La presente es la foja final del Acuerdo número IEC/CG/128/2026.